

I. GİRİŞ:

Teftiş Kurulu Başkanlığının 07/06/2006 tarih, TKB-1292 sayılı talimatı ile 07/06/2006 tarih, 1279 sayılı Bakan Onayı (Ek: 1, 1/A) gereğinin yerine getirilmesi görevi Müfettişliğimize verilmiştir.

II. KONU:

Raporun konusunu, Bakanlığımız kalkınma vizyonunun temelini verimlilik, rekabet ve sürdürülebilirliğin oluşturduğu, Türk turizminin 2010 yılı hedefleri arasında da rekabet edebilme, turist memnuniyeti, sürdürülebilirlik, destinasyon odaklı planlı gelişim, çevreye duyarlı projeler ve marka olmanın yer aldığı gözönüne alınarak özellikle kış turizmi konusunda bir marka haline gelmiş olan Avusturya'daki turizm çeşitliliğinin, turizm türlerinin incelenmesi ve ülkemiz turizmi açısından gelişmeye aday turizm türleri ile ilgili olarak ülkemiz turizmine faydalı olabilecek hususların araştırılması oluşturmaktadır.

III. İNCELEME, ARAŞTIRMA VE DEĞERLENDİRME :

A. AVUSTURYA'NIN COĞRAFI VE DEMOGRAFİK YAPISI

Avusturya Cumhuriyeti, Orta Avrupa'da denize kıyısı olmayan, dokuz eyaletten oluşan bir federasyondur. Batısında Liechtenstein ve İsviçre, doğusunda Macaristan ve Slovakya, kuzeyinde ise Almanya ve Çek Cumhuriyeti yer almaktadır.



Avusturya'nın toplam yüzölçümü 83.858 km²'dir ve bağımsız 9 eyaleti içermektedir.

	Eyalet	Başkent
1	Burgenland	Eisenstadt
2	Kärnten	Klagenfurt
3	Niederösterreich	St. Pölten
4	Oberösterreich	Linz
5	Salzburg	Salzburg
6	Steiermark	Graz
7	Tirol	Innsbruck
8	Vorarlberg	Bregenz
9	Viyana	Viyana

Coğrafyası zengin bir topografik çeşitlilik göstermektedir. Ülkenin doğusundaki ovalık alanlardan batısındaki yüksek Alp bölgelerine kadar ormanlar, tepeler, yağışlı alanlar, göller ve güneyin Akdenize özgü alanları uzanır. Doğu Alpler üzerinde kurulmuş bulunduğundan ülkenin aşağı yukarı dörtte üçü dağlık arazidir. Kuzeyde ülkeyi batıdan doğuya kateden Tuna Nehri'nin uzunluğu (Avusturya topraklarındaki) 350 km.'dir. Tuna Nehrinin güzergahı ülkenin en alçak yerleridir. Alpler ülkeyi batıdan doğuya doğru üç sıra halinde kaplamışlardır. Ülkenin en yüksek dağı 3798 m ile Grossglockner Dağıdır. Bir göller ülkesi olmasına rağmen göller oldukça küçüktürler. En büyük gölü 320 km² yüzölçümü ile Neusiedler Gölüdür (Gölün bir kısmı Macaristan sınırlarındadır). Ülkenin aşağı yukarı % 40'ı ormanlarla kaplıdır. Orta Avrupa'nın en fazla ormana sahip ülkesidir. Alplerin 2150 metreye kadar olan yüksekliklerinde mevcut olan ormanların büyük bir kısmı özel şahıslara aittir.

Avusturya kısmen endemik ve sıkı biçimde korunan geniş bitki ve hayvan çeşitliliğine sahiptir. Avusturya'da Orta Avrupa canlı (hayvan) tipi hakimdir; karaca, alageyik, tavşan, sülün, tilki, porsuk, samur, çil keklik. Alp bölgesi dağkeçisi, dağsıçanı, kartal ve dağ kargasının anavatanıdır. Neusiedlersee gölünün sazlıklarındaki kuş cenneti (balıkçılar, kılıçgagalılar ve yaban kazları,...) faunanın tipik karakterini yansıtmaktadır. Son yıllarda yeniden daha ziyade ormanlık güney ve merkez bölgelerde yaşam alanı bulan ayı hareketliliğine rastlanmıştır.

Coğrafyanın (yüzey şekilleri) ve iklimin çeşitliliği bitki zenginliğini yaratmıştır. Avusturya Avrupa'nın en ormanlık bölgesi olarak kabul edilmektedir. Yüksek alanlardaki çam, karaçam ağaçlarını barındıran yapraklı karma ormanlar (kayın, çam) gibi yapraklı ağaçlardan (meşe, kayın) oluşan ormanların karakteristiğindedir. Alp florası çok çeşitli ve rengarenktir; aslanpençesi, centiyane (kızıl kantaron), alp karanfili, arnika (öküzgözü), alp gülü (ağu ağacı), süpürgeotu ve daha fazlası. Alp'lerin kuzey tarafında özellikle tipik bozkır çalılıkları, yapraklı karma ormanlar ve makileri barındıran yeşil alanlar hakim örtüdür. Avusturya yüzölçümünün % 3'ünü kaplayan ulusal parklar, bozulmamış ve yağmur ormanlar gibi eşsiz doğası ile coğrafi çeşitliliği sunar.

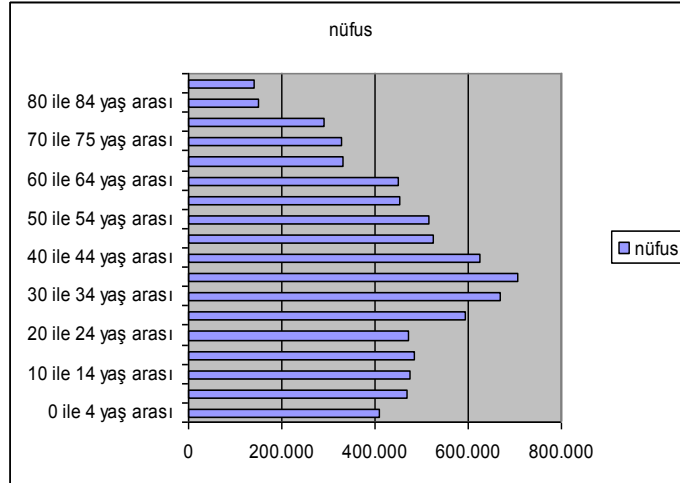
Avusturya kara iklimine sahiptir. Kışlar çok sert ve yağışlıdır. Yağış tipi genellikle kar

şeklinde. Hava kış mevsiminde dahi açık olduğundan kış sporları için oldukça elverişlidir. Kışın 0 °C'nin altında seyreden sıcaklık yaz aylarında 20 °C civarındadır.

Avusturya'nın nüfusu 3.969.190 erkek ve 4.205.543 bayan olmak üzere toplam 8.174.733 dır (2004). Nüfusun yaşa göre dağılımını gösterir tablo ve grafik aşağıdaki gibidir;

YAS GRUBU	NÜFUS (2001)
0 - 4	410.024
5 - 9	469.735
10 - 14	473.723
15 - 19	483.957
20 - 24	472.777
25 - 29	593.031
30 - 34	668.281
35 - 39	704.872
40 - 44	625.783
45 - 49	525.207
50 - 54	514.535
55 - 59	452.265
60 - 64	451.057
65 - 69	332.595
70 - 74	327.321
75 - 79	290.140
80 - 84	151.242
85 +	140.380

(*) 2001 yılı nüfusu 8.032.926.



Tablodan ve grafikten nüfusun 25 - 55 yaş arasında, bir başka deyişle orta yaş grubunda yoğunlaştığı görülmektedir. Nüfusun medeni durumunu gösterir tablo aşağıdadır;

MEDENİ DURUM	NÜFUS
Bekar	3.413.954
Evli	3.527.786
Dul	573.318
Boşanmış	517.868

B. AVUSTURYA TURİZM ÖRGÜTÜ VE MESLEKİ TURİZM KURULUSLARI

Avusturya ekonomisinde turizm, sanayi ve tarım ile birlikte önemli bir paya sahiptir. Turizmin GSMH içindeki payı % 9,6 civarındadır ve doğrudan-dolaylı yaklaşık 500 bin kişiye istihdam sağlamaktadır.

Federal Ekonomi ve Çalışma Bakanlığı bünyesinde “Sektion VII” adı altında bir turizm bölümü bulunmaktadır. Viyana Ekonomi Odası bünyesinde de “Federal Turizm ve Boş Zamanları Değerlendirme Dairesi” bulunmaktadır. Bu dairede de gastronomi, otelcilik, yüzme havuzları, seyahat acentaları, özel hastaneler ve termal tesisler, eğlence yerleri, sinemalar ve diğer boş zamanları değerlendirme işletmeleriyle ilgili 8 bölüm hizmet vermektedir.

Eyaletler düzeyinde ise “Eyalet Turizm İdaresi ve Eyalet Boş Zamanları Değerlendirme Daireleri” bulunmaktadır.

Avusturya’da yerel yönetimlerin ve özel sektörün turizm yönetiminde önemli bir yeri bulunmaktadır. Avusturya’nın tanıtımında en üst kuruluş olan Avusturya Ulusal Turizm Ofisinin (ANTO) hisselerinin % 75’i Avusturya Cumhuriyetine, % 25’i ise Avusturya Ticaret Ofisine aittir. Avusturya Ulusal Turizm Ofisinin (ANTO) ülke tanıtımında pazarlama stratejisi büyük önem taşımaktadır. Bu nedenle Pazar Araştırma Stratejisi (MINT) adında bir sistem kurulmuştur. Bu sistemle yeni pazarların bulunması hedeflenmektedir. Gençlik turizmi, spor turizmi, şehir turizmi, kültür turizmi, kongre turizmi ANTO’nun pazarlama stratejisinde yoğunlaştığı turizm çeşitleridir. Örneğin, şehir turizmi çeşidi için mimar, pazarlama uzmanları, yatırımcılar ve bazı bilim adamlarından oluşan uzmanlardan alınan görüşlerle söz konusu turizm çeşidi için yeni pazarlama stratejileri belirlenmiştir. 2006 Mozart yılı için de Viyana Turizm Bürosu ve Salzburg Turizm Birliğinin de aralarında bulunduğu ARGE Mozart 2006 Konsorsiyumu kurulmuştur. Kongre turizmi için oluşturulan ABCN (Avusturya Business and Convention Network) ise kongre turizmi alanında çeşitli pazarlama stratejileri geliştirmektedir.

Avusturya’da yasalar gereği turizmle ilgili her türlü konu 9 federal eyaletin (vilayetin) sorumluluğunda yönetilmektedir. Federal Ekonomi ve Çalışma Bakanlığı ise bu federal hükümetler ve diğer turizmle ilgili birimler arasındaki koordinasyonu sağlamaktadır. Bünyesinde bir “Turizm Endüstrisi Departmanı” bulunmaktadır. Turizm endüstrisinin yasal temsilcilikleri arasında Avusturya Federal Ekonomi Odası başta gelmektedir. Odaya bağlı turizm ve eğlence sektörü bölümünün yaklaşık 88.477 zorunlu üyesi bulunmaktadır. Bunların yaklaşık 50.000’i restoran, 19.000’e yakını otel, 1934 tanesi seyahat acentası ve tur operatörü, 2473 tanesi yüzme havuzu, 846 sı SPA işletmesi, 1188 i eğlence merkezi, 430 u sinema ve 12663 tanesi ise eğlence sektörü işletmelerinden oluşmaktadır. Kamu görevlileri ve yönetimdekiler hariç yukarıda bahsi geçen odaya üye olmak zorundadırlar.

Yasayla kurulmuş turizm birlikleri ise şunlardır; Avusturya Otelciler Birliği (ÖHV), Avusturya Seyahat Acentaları Birliği (ÖRV), Konaklama Sektörü Birliği, SPA Birliği, otel projelerine finansman ve danışmanlık desteği veren Avusturya Turizm bankası, turizm sektöründeki KOBİ’lere destek veren AWS, ulusal ve bölgesel çalışmalarını destekleyen

Avusturya Bölgesel Planlama Konferansı, Federal Devlet, Bölgesel Hükümetler ve turizm-eğlence sektörü arasındaki ilişkileri koordine eden Avusturya Turizm Sektörü Mütevelli Heyeti de turizm alanındaki diğer önemli kuruluş ve organizasyondur.

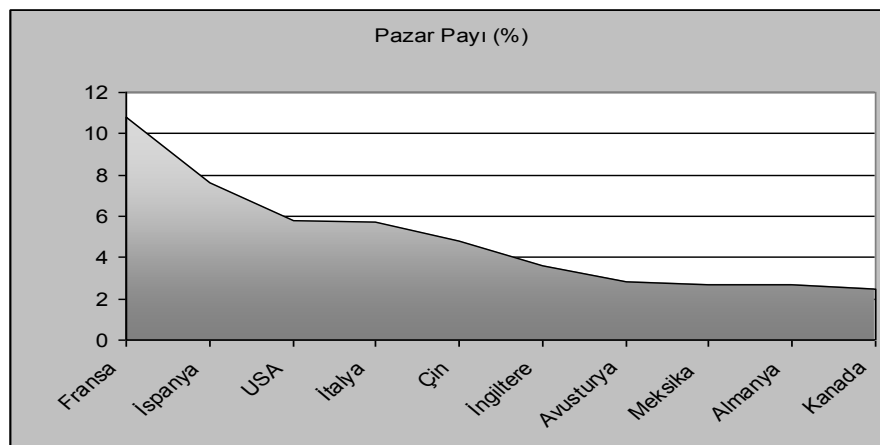
Diğer kuruluşlar ve birlikler ise şunlardır; Avusturya Tanıtma Örgütü, Ekonomiye Teşvik Örgütü (Turizm Şubesi), Avusturya Lokantacılar Birliği, Avusturya Otelciler Birliği, Avusturya Termal Tesisler Birliği, Avusturya Kongre Birliği, Avusturya Seyahat Acentaları Birliğidir.

C. AVUSTURYA TURİZM İSTATİSTİKLERİ (STATİSTİK AUSTRIA'NIN 2006 YILI VERİLERİ)

1- Genel :

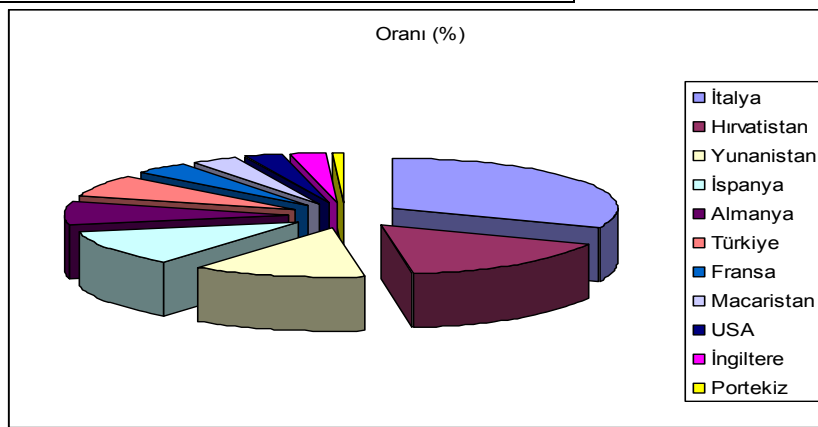
Kesinleşmiş verilere göre 2003 yılı dünya geneli incelendiğinde Fransa'nın 75 milyon seyahat ile toplam pazardan % 10,8 pay aldığı gözlemlenmektedir. Dünya genelinde önemli destinasyonların pazar paylarına ilişkin tablo ve grafik aşağıdaki gibidir;

ÜLKE	VARIŞ/SEYAHAT SAYISI	DEĞİŞİM ORANI (%)	PAZAR PAYI (%)
Fransa	75.000.000	- 2,6	10,8
İspanya	52.500.000	3	7,6
USA	40.400.000	- 3,6	5,8
İtalya	39.600.000	- 0,5	5,7
Çin	33.000.000	- 10,3	4,8
İngiltere	24.800.000	2,6	3,6
Avusturya	19.100.000	2,6	2,8
Meksika	18.700.000	- 4,9	2,7
Almanya	18.400.000	2,4	2,7
Kanada	17.500.000	- 12,7	2,5



2003 yılında 8 milyon seyahatin 5,1 milyonu Avusturya'dan diğer ülkelere, 2,9 milyonu da Avusturya'ya doğru gerçekleşmiştir. Önemli seyahat hedefleri/destinasyonları önceki yıllarda olduğu gibi İtalya, Hırvatistan, Yunanistan, İspanya, Almanya ve Türkiye'dir.

HEDEF ÜLKE	ORANI (%)
İtalya	23,1
Hırvatistan	12
Yunanistan	9,3
İspanya	8,2
Almanya	5,8
Türkiye	5,2
Fransa	2,9
Macaristan	2,6
USA	1,9
İngiltere	1,8
Portekiz	0,7



İnceleme tarihi itibarıyla son dönem olan 2005 yılı istatistik bilgilerine aşağıda yer verilmiştir.

a)Yatak Arzı :

31 Mayıs 2005 tarihi itibarıyla 69.981 işletme konaklama sektöründe faaliyet göstermektedir (2004 yılında bu rakam 69.963'tür). Toplam 1.064.403 olan mevcut yatak sayısı bir önceki yıla göre önemli bir değişiklik göstermemiştir. 2005 yılında da olduğu gibi trend, küçük ve basit şekilde yapılanmış, donatılmış işletmelerden üst kategorilere bir başka deyişle "kalite turizmi"ne yöneliktir. 5/4 yıldızlı oteller gibi sınavi işletmelere yönelim gözlemlenmektedir. Buna karşın özel konutlar ve 2/1 yıldızlı otellerde gerileme mevcuttur. Burgenland ve Niederösterreich eyaletleri dışındaki tüm eyaletlerde özel konutlardaki yatak sayısı gerileme eğilimi içinde iken 5/4 yıldızlı otellerdeki yatak sayıları Kärnten ve Oberösterreich'a kadar önemli ölçüde artış göstermiştir. İşletme büyüklüklerine ilişkin bir araştırmaya göre Avusturya'da daha önceki yıllarda olduğu gibi küçük ve orta ölçekli işletmeler egemendir. Yatak sayısı işletme başına ortalama 15'dir. Bu oran otel ve benzeri konaklama işletmelerinde ortalama 40 yatak, özel konutlar ve özel tatil daireleri ile evlerinde ortalama 7 yatak civarındadır. Mevcut toplam yatak sayısının yarısından daha fazlası otel işletmeleri ile sınavi tatil evleri ve dairelerine aittir. Toplam yatak sayısının % 7,5'u diğer konaklama işletmelerinin (oberjler, işletilen yayla evleri, çocuk-gençlik dinlenme tesisleri) payına düşmektedir. Yatak sayısının % 14'ü ise özel kiralama (kiraya verme) ile hizmete konu olmaktadır (çiftlik evleri dışındaki mekanlar).

b) Konaklamalar/Gecelemeler :

2005 takvim yılında bir önceki yıla göre % 1,7 artışla 119,2 milyon geceleme gerçekleşmiştir. Bu artış yabancıların (dış ülkelere Avusturya'ya gelen turistler) gecekemelerinden (% 1,2 artış) kaynaklanmaktadır. Avusturya açısından kaynak ülkeler (temel turizm pazarı) olarak kabul gören İngiltere, Hollanda, Belçika ile doğusundaki komşu ülkelere gelen turistlerin gecekemelerindeki kuvvetli artış dikkat çekicidir. Almanya'dan gelen turistlerin gecekemeleri ise 2005 yılında geniş ölçüde dengede (% 42,8) kalmıştır.

Aylara göre en yüksek geceleme sayıları incelendiğinde, Alman turistlerin Mart ayında, Hollandalı turistlerin Şubat ayında en fazla geceleme yaptıkları anlaşılmaktadır.

Avusturya'nın eyaletleri dikkate alındığında, en yüksek olumlu artışın (% 0,3 ile % 6,3 arasında) Niederösterreich ve Burgenland eyaletlerinde gerçekleştiği, Kärnten, Oberösterreich ve Vorarlberg'in ise gerileme (% 1,3 ile % 0,1 arasında) gösterdiği anlaşılmaktadır.

Yerli turistlerin yoğun olarak ilgi gösterdiği eyaletler Steiermark, Salzburg ve Kärnten iken yabancı turistler önceki yıllarda olduğu gibi Tirol, Salzburg ve Viyana'ya rağbet etmişlerdir.

c) Kişi (Nüfus) Başına Gecekemeler :

Avrupa turizm pazarında 2004 yılında Avusturya'nın pazar payı % 4,5 olarak belirlenmiştir. Avusturya İtalya (%16,3), İspanya, Almanya, Fransa, İngiltere'nin ardından 6'ncı sıradadır. Bununla birlikte kişi (nüfus) başına gecekemeler turizm geliri ile ülkenin coğrafi büyüklüğü kıyaslanarak hesaplanmaktadır. Avrupa kıyaslaması sonucunda Avusturya kişi (nüfus) başına ortalama 11,7 geceleme ile Kıbrıs ve Malta'nın ardından 3'üncü sırada yer almaktadır.

d) Kalite Turizmi Trendi :

2005 takvim yılında da gecekemelerdeki değişim üst kategorideki tesisler lehine sürmüştür. 5/4 yıldızlı tesisler % 5 artış göstermiş, 3 yıldızlı işletmelerde gecekemeler hafif bir azalma gösterirken (% 0,5), 2/1 yıldızlı işletmeler bir önceki yıla oranla çok az bir artış (% 0,9) yaşamışlardır. Otel ve benzeri konaklama işletmelerindeki geceleme oranı % 63,8 ile tüm konaklama şekilleri içinde en önemli bölümü oluşturmaktadır. % 31,6 ile 5/4 yıldızlı tesisler ağırlıklı grubu oluşturmaktadır. İkinci önemli grubu özel tatil daireleri ve evleri % 11,1 oranı ile oluşturmaktadır. Daha sonra % 7,5 ile özel konutlar gelmektedir. Hem varışlar (seyahat sayısı) hem de gecekemeler hafif bir artış göstermiş, ortalama konaklama süresi 4,1 gün olarak gerçekleşmiştir. Bir önceki yıl (2004) ile karşılaştırıldığında yerli turistlerde 3,4 gün, yabancı turistlerde 4,4 gün olan ortalama konaklama süresi değişiklik göstermemiştir.

e) 2004/2005 Kış Sezonunda Gecekemelerdeki Artış :

2004/2005 kış sezonunda % 1,9'luk bir artış gerçekleşmiştir. Toplam geceleme sayısı

59,2 milyondur. Yerli turistlerin geceleme sayısı % 0,6 azalmış, yabancı turistlerin ise % 2,6 artmıştır. Almanya dışındaki (Almanya'dan Avusturya'ya % 0,4 azalma ile 26,6 milyon turist gelmiştir) kaynak ülkelerin hemen hemen hepsinde gecelemlerde artış yaşanmıştır. Yabancı turistlerin gecelemlerinde ilk sıralarda 2,1 milyon İngiltere (% 10,9'luk oranı ile) ve % 1,9'luk artış oranı ile 5,3 milyon Hollanda görülmektedir. Avusturya'daki kış turizminin % 45'lik payı Alman vatandaşlarının gecelemlerine aittir.

Eyaletlerin geceleme oranları önemli ölçüde bir önceki yılki gibi (2004) gerçekleşmiştir. Tiro ve Salzburg sırasıyla % 42,3 ve % 22 oranı ile zirvede yer almaktadır. Viyana'nın oranı ise % 5,9'dur. Dikkate değer geceleme artışı % 4,3 ile Burgenland'ta, % 4,0 ile Salzburg'da ve % 2,1 ile Oberösterreich'da gerçekleşmiştir. Kış sezonunda ortalama konaklama süresi 4,4 gündür. Yabancı turistler ortalama 4,8 gün, yerli turistler ise ortalama 3,4 gün konaklamışlardır. En uzun konaklama süresi 6,2 gün ile Hollandalı turistlere aittir.

f) 2005 Yaz Sezonunda Azalma :

2005 yaz sezonu gecelemleri bir önceki yıla (yaz sezonuna) göre % 0,4'lük bir azalma ile 59,6 milyon geceleme şeklinde gerçekleşmiştir. Yabancı ülkelere gelen turistlerin gecelemlerindeki gerileme % 1,8 ile Alman, % 4,7 ile Hollandalı ve % 2,0 ile İngiliz turistlerde gözlemlenmiştir. Geceleme sayısı/oranı yüksek eyaletlerden Tirol ve Salzburg eyaletlerindeki geceleme kaybı sırasıyla % 0,3 ve % 1,0'dir. Burgenland ve Steiermark 2004 yaz sezonunda sıklıkla ziyaret edilmiştir. Yabancı turistlerin gecelemlerindeki düşüş sebebiyle yaz sezonu kayıp/azalma ile tamamlanmıştır. Gecelemler gerileme gösterirken, 2005 yazında varışlar (seyahat sayısı/ülkeye girişler) % 1,8 artış göstermiştir. Ortalama konaklama süresi 3,8 gündür. Yerli turistlerin ortalama konaklama süresi 3,3 gün, yabancı turistlerin ise 4,1 gün olarak şekillenmiştir.

g) Şehir Turizmi 2005 :

Avusturya'nın başkenti Viyana ve diğer sekiz eyalet başkentindeki şehir turizmi amaçlı turist sayısı 14 milyon civarındadır. Geceleme oranı % 3,6 yükselmiştir. Bregenz dışındaki tüm şehirlerde artış kaydedilmiştir. Hollanda ve Belçika'dan gelen ziyaretçilerde gerileme seyri görülürken Almanya, İtalya ve Amerikalı turistlerin Avusturya şehirlerini görme eğilimi kuvvetlenmiştir. Hem yerli hem de yabancı turistlerin gecelemlerinde (eyalet başkentlerindeki) bir önceki yıla göre artma (% 4 ile % 3,4 arasında) görülmüştür. Toplam gecelemlerin % 62,3 oranındaki temel kısmı Viyana'da kaydedilmiştir. Bunu % 13,4 oranı ile Salzburg izlemektedir. Konaklama sürelerinde Avusturya ortalaması 4,1 gün iken şehirlerdeki ortalama konaklama süresi 2,1 gün olarak tespit edilmiştir.

h) Kür (Tedavi) Turizmi 2005 :

Kür turizmi (tedavi turizmi) kaplıca ve tedavi mekanlarının bir arada teşkil edildiği yaklaşık 84 belediye turizm türünü ifade etmektedir. Halihazır durumda bir tedavi belediyesinde tedavi konukları ile diğer konukları birbirinden ayrı düşünmenin imkanı bulunmamaktadır. % 52'sini yabancı konukların, % 48'ini ise yerli konukları oluşturduğu 2005

yılındaki toplam geceleme sayısı 18,03 milyon olarak gerçekleşmiştir. Uzun tedavi amaçlı kaplıca/termal uygulamaları nedeniyle ortalama konaklama süresi 5,3 gündür. En uzun konaklama süresi Salzburg eyaletinde, en kısa konaklama süresi ise Steiermark eyaletinde belirlenmiştir.

i) Net Döviz Girdisi/Geliri :

2005 yılında net döviz girdisi/geliri geçici rakamlara göre 2004 yılına göre % 4 artışla 15,4 milyon Euro tutarındadır. Avusturyalıların dış seyahatlerindeki harcamaları (döviz çıktısı) yurtiçinde yabancıların harcamalarının (döviz girdisi) altında kalmış ve 5,1 milyar Euro net gelir elde edilmiştir. Turizm sektöründeki bu pozitif bakiye cari işlemler bilançosuna olumlu etki yapmaktadır.

2- Konaklama İşletmeleri, Yatak ve Kapasite (2004/2005) :

31 Mayıs 2005 verilerine göre mevcut konaklama işletmeleri sayısı önceki yıllara göre önemli bir değişiklik göstermemiştir (kamp alanları hariç olmak üzere, 2005 yılı 69.981, 2004 yılı 69.963, 2003 yılı 71.133). Mevcut yatak sayısında ise çok küçük bir azalma kaydedilmiştir (ilave kullanılan yataklar hariç olmak üzere 2005 yılı 1.044.403, 2004 yılı 1.064.697, 2003 yılı 1.061.659).

2004/2005 turizm sezonunda da eğilim yönü küçük ve basit donanımlı konaklama işletmelerinden (özel konutlar gibi) büyük ve üst/yüksek kategorideki işletmelere doğrudur. Yüksek/üst kategorideki konaklama işletmelerinin seviyesindeki değişim ayrıntılarda da fark edilmektedir. 5/4 yıldızlı otellerin hem sayısında hem de her birinin yatak sayılarında artış gözlemlenmiştir (% 2,2 ve % 2,4). Bu esnada özel konutlar ile 2/1 yıldızlı oteller bir önceki yıla göre gerileme içindedirler (özel konutlarda % 3,1, 2/1 yıldızlı otellerde % 2,6 ve % 1,5 azalma).

Yıllar Değişim (%+/-)	Otel ve Benzeri İşletmeler						Özel Konut		Özel Tatil ve Daire Evleri		Toplam	
	5/4 Yıldız Otel		3 Yıldız Otel		2/1 Yıldız Otel		İşletme	Yatak	İşletme	Yatak	İşletme	Yatak
	İşletme	Yatak	İşletme	Yatak	İşletme	Yatak						
2000 % +/-	1.865 3,0	183.731 2,0	5.885 0,9	232.195 -0,3	7.767 -4,8	172.287 -5,5	27.881 -4,3	187.653 -4,2	26.662 1,4	177.281 2,2	75.087 -1,3	1.098.777 -0,6
2001 % +/-	1.930 3,5	188.499 2,6	5.910 0,4	232.347 0,1	7.453 -4,0	166.459 -3,4	26.482 -5,0	178.900 -5,2	26.963 1,1	176.709 -0,3	73.627 -1,9	1.084.083 -1,4
2002 % +/-	1.986 2,9	191.183 1,4	5.796 -1,9	223.723 -3,7	7.132 -4,3	154.400 -7,2	24.670 -6,8	166.382 -7,0	26.997 0,1	174.721 -1,1	72.016 -2,2	1.061.599 -2,1
2003 % +/-	2.072 4,3	197.455 3,3	5.784 -0,2	219.468 -1,9	6.852 -3,9	149.351 -3,3	23.510 -4,7	159.573 -4,1	27.245 0,9	176.793 1,2	71.133 -1,2	1.061.659 0
2004 % +/-	2.120 2,3	204.402 3,5	5.691 -1,6	219.902 0,2	6.624 -3,3	146.481 -1,9	22.334 -5,0	152.676 -4,3	27.566 1,2	179.970 1,8	69.963 -1,6	1.064.697 0,3
2005 % +/-	2.167 2,2	209.329 2,4	5.646 -0,8	217.786 -1,0	6.454 -2,6	144.262 -1,5	21.643 -3,1	148.015 -3,1	28.328 2,8	184.856 2,7	69.981 0	1.064.403 0

Aşağıdaki tablodan da anlaşılacağı üzere bir önceki yıl (2004) ile karşılaştırıldığında, yatak sayısında (kamp alanları hariç) en şiddetli artış % 2,1 ile Viyana'da kaydedilmiştir. Yatak sayısındaki en güçlü azalma ise % 1,8 ile Steiermark eyaletinde gözlemlenmiştir. Diğer eyaletlerde değişim % + 1,6 (Burgenland) ile % -1,7 (Kärnten) arasında seyir göstermektedir. Hemen hemen tüm eyaletlerde (çok az bir azalma görülen Kärnten, Oberösterreich dışında) 5/4 yıldızlı otellerde yatak sayısı yükselirken (hatta Burgenland eyaletindeki artış oranı % 12,7'e varmıştır) özel konutlarda yatak sayısı (%3,7 artış görülen Burgenland ve % 4,2 artış görülen Niderösterreich dışında) azalmıştır. (Viyana'da % 18,2 ile Oberösterreich'daki % 2,0 oranları arasında azalma kaydedilmiştir). Avusturya'da esas olarak küçük ve orta ölçekli işletmelerin egemenliği bulunmaktadır. İşletme başına düşen ortalama 15 civarındaki yatak sayısı bir önceki yıla göre değişiklik göstermemiştir. Ancak, tesis tipleri ele alındığında farklı bir tablo karşımıza çıkmaktadır. Otel ve benzeri işletmelerde bir önceki yılda (2004) olduğu gibi işletme başına düşen ortalama yatak sayısı 40 olarak devam etmiş, özel konutlarda ve özel tatil daireleri ile evlerinde işletme başına bu sayı 7 yataktır. Sosyal Sigorta Tedavi Merkezlerinde, Avusturya ortalaması işletme başına 116 yatak civarındadır. İşletme başına en yüksek ortalama yatak sayısı 103 yatak ile Viyana'dadır. 12 yatak ile en düşük ortalama Vorarlberg'de bulunmaktadır.

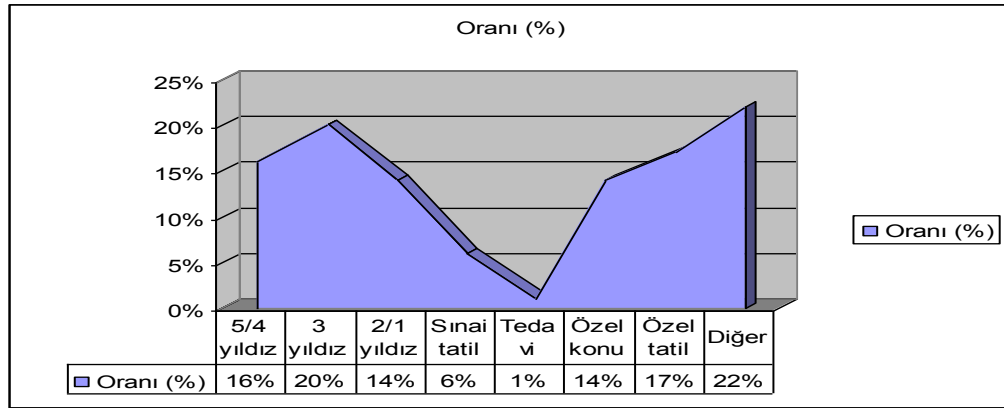
Yıllar Değişim (%+/-)	Otel ve Benzeri İşletmeler						Özel Konut		Özel Daire Tatil ve Evleri		Toplam	
	5/4 Yıldız		3 Yıldız		2/1 Yıldız		İşletme	Yatak	İşletme	Yatak	İşletme	Yatak
	İşletme	Yatak	İşletme	Yatak	İşletme	Yatak						
Burg. % +/-	52 13	5.990 12,7	138 -1,4	4.661 -2,9	173 -1,7	4.168 -3,6	464 3,3	3.587 3,7	332 -5,1	2.060 -5,9	1.233 -0,1	23.326 1,6
Karnten % +/-	229 -3,0	19.199 -1,0	865 -2,0	29.834 -2,0	919 -4,6	17.609 -4,1	2.942 -3,3	19.612 -5,7	5.071 3,9	32.420 2,8	10.977 0,2	144.309 -1,7
NÖ. % +/-	129 3,2	13.544 6,2	458 1,8	16.674 -0,7	586 -1,3	11.524 -0,7	1.261 4,4	8.110 4,2	625 7,0	3.396 5,4	3.306 3,4	63.429 1,3
OÖ. % +/-	119 1,7	10.160 -1,2	350 -0,8	14.854 -1,9	710 2,9	15.251 7,5	1.376 -3,5	9.289 -2,0	1.201 4,0	7.494 -6,4	4.124 0,2	70.799 -1,3
Salz. % +/-	426 2,2	39.552 4,1	1.073 -0,1	40.712 -1,3	780 -3,3	17.762 -1,3	4.088 -4,8	27.245 -4,8	4.978 -1,0	34.648 1,2	12.308 -2,1	197.241 -0,1
Steierm. % +/-	181 4,6	16.813 5,2	864 -0,8	26.154 -0,9	583 -2,0	11.225 0,1	2.731 -4,2	18.353 -4,2	1.933 1,5	12.168 -1,1	6.944 -1,5	103.417 -1,8
Tirol % +/-	698 2,6	64.455 1,1	1.437 -1,9	61.576 -2,1	2.241 -4,1	53.051 -3,3	7.575 -3,1	53.729 -2,4	10.731 4,4	71.706 5,6	24.808 0,7	346.045 0,6
Vorarlib. % +/-	177 2,9	13.132 1,6	333 1,5	12.315 2,9	380 0,8	8.570 1,0	1.156 -2,1	7.870 -2,2	3.457 2,2	20.964 2,0	5.846 1,4	71.047 1,6
Viyana % +/-	156 1,3	26.484 1,8	128 0,8	11.006 7,8	82 -4,7	5.102 -6,5	50 -16,7	220 -18,2	-	-	435 -1,8	44.790 2,1
Avusturya % +/-	2.167 2,2	209.329 2,4	5.646 -0,8	217.786 -1,0	6.454 -2,6	144.262 -1,5	21.643 -3,1	148.015 -3,1	28.328 2,8	184.856 2,7	69.981 0	1.064.403 0

Mevcut yatak sayısının yaklaşık % 60'ı otel işletmeleri ve sınıai tatil daireleri ile evlerinde yer almaktadır. 1/3'ü özel işletmelerde bulunmaktadır (köy çiftlik alanları dışındaki özel konutlar ve özel tatil daireleri ile evleri). % 7'si ise diğer konaklama tesislerinin

bünyesinde dirler (hosteller, gençlik yurtları-konutları, işletilen yayla evleri, çocuk ve dinlenme evleri).

TESİS TÜRÜ	ORANI (%)
5/4 yıldızlı oteller	16
3 yıldızlı oteller	20
2/1 yıldızlı oteller	14
Sınai tatil daireleri, evleri	6
Tedavi tesisleri (kamusal/özel) ve Sosyal Sigorta Tesisleri	1
Özel konutlar	14
Özel tatil daireleri, evleri	17
Diğer (*)	22

(*) Diğer: Gençlik tesisleri, gençlik evleri, işletilen yayla evleri, kamp alanları, çocuk ve gençlik dinlenme evleri/tesisleri



31 Mayıs 2005 tarihi itibariyle Avusturya'da bir önceki yıla göre yatak sayısında değişme görülmez iken Viyana, Burgenland, Vorarlberg'de sırasıyla % 2,1, % 1,6, % 1,6 artış kaydedilmiştir. Burgenland eyaletinde artış her şeyden önce üst kategorideki otellerden (5/4 yıldızlı oteller) kaynaklanmıştır. Özel tatil konutları, evlerindeki yatak arzı % 2,7 yükselme göstermiştir (Burgenland eyaletinde yatak arzı genişlediği gibi gecelemlerde bir önceki yıla göre % 6,3 artış göstermiştir)

2005 Şubat ayında otel ve benzeri işletmelerde ortalama doluluk oranı % 64,6'ya ulaşmıştır. Ağustos ayında da bu rakam % 58,1 gibi yüksek bir oranda gerçekleşmiştir. Yılın geri kalan aylarında bir önceki yıla göre artış % 0,4 (Eylül) ve % 2,0 (Ekim) gerçekleşmiştir (istatistik son iki ayı kapsamamaktadır).

2004/2005 kış sezonunda (Kasım 2004-Nisan 2005) konaklama işletmeleri sayısı bir önceki yılın kış sezonuna göre küçük bir artış göstermiştir. İşletme sayısı % 0,6 oranındaki bir artış ile 61.691'a, yatak sayısı ise % 1,2 oranındaki bir artış ile 967.494 yatağa ulaşmıştır. Yüksek kalite eğilimi 2004/2005 kış sezonu işletme ve yatak sayısında da fark edilmektedir; bir önceki yılda (kış sezonunda) da gözlemlendiği gibi 5/4 yıldızlı otel yatak sayısında artış (% 4,0) ve özel konutlar ile 2/1 yıldızlı otellerde kayıp (sırasıyla % 2,4 ve % 2,5) gerçekleşmiştir.

Kärnten eyaleti dışındaki tüm eyaletler yatak sayısında artış bildirmişlerdir. Hatta Burgenland'da artış oranı % 11,5 civarındadır. Viyana'da bu oran % 5,1'dir. Geri kalan

eyaletlerdeki artış % 0,4 (Salzburg) ile % 2,1 (Oberösterreich) arasında bildirilmiştir.

İşletme/tesis türleri göz önüne alındığında, 2004/2005 kış sezonunda yüksek/üst kategorideki otellerde (5/4 yıldızlı oteller) yatak sayısı artış eğilimi göstermiştir. Burgenland ve Viyana'da en yüksek artış oranı (sırasıyla % 12,8 ve % 5,5) kaydedilmiştir. Viyana, Salzburg ve Steiermark'da özel konutlarda azalma kaydedilmiştir.

Eyaletlerin kış dönemindeki yatak sayılarına (ilave yataklar hariç) ilişkin tablolar aşağıdaki gibidir;

BÖLGE/YILLAR	2000/2001	2001/2002	2002/2003	2003/2004	2004/2005
	Sınai	Konaklama	Tesisleri (*)		
Burgenland	12,20	11,59	12,50	13,04	14,70
Karnten	62,77	58,86	58,82	59,37	58,59
Niederösterreich	40,32	39,55	39,78	40,54	41,16
Oberösterreich	39,57	37,57	37,20	37,56	38,82
Salzburg	107,30	105,60	107,54	109,08	110,69
Steiermark	56,60	55,95	56,45	56,55	58,13
Tirol	207,63	204,01	203,4	204,19	203,47
Vorarlberg	36,41	35,90	36,1	35,46	36,07
Viyana	36,89	38,32	36,85	37,91	40,00
Avusturya	599,70	587,35	588,66	593,70	601,64
	Oran (%)				
Burgenland	2,0	2,0	2,1	2,2	2,4
Karnten	10,5	10,0	10,0	10,0	9,7
Niederösterreich	6,7	6,7	6,8	6,8	6,8
Oberösterreich	6,6	6,4	6,3	6,3	6,5
Salzburg	17,9	18,0	18,3	18,4	18,4
Steiermark	9,4	9,5	9,6	9,5	9,7
Tirol	34,6	34,7	34,6	34,4	33,8
Vorarlberg	6,1	6,1	6,1	6,0	6,0
Viyana	6,2	6,5	6,3	6,4	6,6
Avusturya	100,0	100,0	100,0	100,0	100,0

(*) Sınai Konaklama Tesisleri : Oteller ve benzeri işletmeler ile sınai tatil daireleri ve evleri.

BÖLGE/YILLAR	2000/2001	2001/2002	2002/2003	2003/2004	2004/2005
Özel Konutlar (*)					
Burgenland	2,49	2,69	2,96	3,07	3,39
Karnten	28,26	27,20	27,02	26,40	27,27
Niederösterreich	9,28	9,51	9,71	9,55	9,94
Oberösterreich	12,30	12,34	11,83	11,89	12,27
Salzburg	64,31	61,40	61,17	60,35	59,48
Steiermark	28,57	28,97	28,91	29,37	28,72
Tirol	124,05	122,73	121,17	120,09	122,87
Vorarlberg	28,72	27,58	27,33	27,72	28,06
Viyana	0,25	0,27	0,24	0,25	0,21
Avusturya	298,23	292,70	290,36	288,69	292,20
Oranı (%)					
Burgenland	0,8	0,9	1,0	1,1	1,2
Karnten	9,5	9,3	9,3	9,1	9,3
Niederösterreich	3,1	3,2	3,4	3,3	3,4
Oberösterreich	4,1	4,2	4,1	4,1	4,2
Salzburg	21,6	21,0	21,1	20,9	20,4
Steiermark	9,6	10,0	10,0	10,2	9,8
Tirol	41,6	41,9	41,7	41,6	42,0
Vorarlberg	9,6	9,4	9,4	9,6	9,6
Viyana	0,1	0,1	0,1	0,1	0,1
Avusturya	100,0	100,0	100,0	100,0	100,0

(*) Özel konutlar, çiftlikler içinde ve dışındakiler (özel tatil daireleri ve evleri dahil)

BÖLGE/YILLAR	2000/2001	2001/2002	2002/2003	2003/2004	2004/2005
Tüm Konaklama İşletmeleri (*)					
Burgenland	16,06	15,79	16,95	17,32	19,30
Karnten	95,76	91,12	91,49	91,92	91,31
Niederösterreich	57,35	57,71	58,93	59,32	59,93
Oberösterreich	62,03	60,46	59,53	59,97	61,21
Salzburg	191,97	187,53	189,14	189,35	190,15
Steiermark	94,65	98,20	95,83	96,35	97,26
Tirol	341,20	336,61	334,66	334,15	337,20
Vorarlberg	69,78	67,93	68,38	67,99	69,06
Viyana	38,83	40,39	38,98	40,02	42,08
Avusturya	967,63	955,72	953,88	956,40	967,49
Oranı (%)					
Burgenland	1,7	1,7	1,8	1,8	2,0
Karnten	9,9	9,5	9,6	9,6	9,4
Niederösterreich	5,9	6,0	6,2	6,2	6,2
Oberösterreich	6,4	6,3	6,2	6,2	6,3
Salzburg	19,8	19,6	19,8	19,8	19,7
Steiermark	9,8	10,3	10,0	10,1	10,1
Tirol	35,3	35,2	35,1	34,9	34,9
Vorarlberg	7,2	7,1	7,2	7,1	7,1
Viyana	4,0	4,2	4,1	4,2	4,3
Avusturya	100,0	100,0	100,0	100,0	100,0

(*) Kamp alanları hariç

Yatak arzı anlamında gecelemlerdeki yüksek artış/gelişim yatak kapasitesinde (kullanım) artışı göstermektedir. 2003/2004 kış sezonunda % 33,2 olan yatak kapasitesindeki artış 2004/2005 kış sezonunda düşük bir gelişim ile % 33,4 olarak gerçekleşmiştir. Kapasite (kullanımı) 5/4 yıldızlı otellerde kaydedilmiştir. 2003/2004 kış sezonundaki % 48,7 olan kapasite kullanım oranı % 0,4 civarındaki gelişim ile 2004/2005 kış sezonunda % 49,1'e yükselmiştir. 2/1 yıldızlı otellerdeki azalan yatak arzı % 1,1 kapasite (kullanım/yararlanma) artışına yol açmıştır. Özel tatil daireleri, evlerinde % 26,1 olan kapasite kullanımı değişiklik göstermemiştir. Özel konutlardaki azalan yatak arzına rağmen kapasite (kullanımı) esaslı bir yükselmeye (yalnızca % 0,2 artış) açmamıştır.

1982/1983 kış sezonundan itibaren tesislerdeki yatakların mevcut yatak sayısı toplamda gerileme göstermiştir. Özel konutlar ve 2/1 yıldızlı otellerdeki yatak sayısı dikkat çekici boyutlarda azalma gösterirken 1982 yılından itibaren 5/4 yıldızlı işletmelerde devamlı artış gözlemlenmiştir. 3 yıldızlı işletmelerde ise yatak sayısı 1991/1992'den beri son yirmi yıl içinde çok hafif bir dalgalanma göstermiş, hemen hemen aynı seviyesinde kalmıştır.

2005 yaz sezonu yatak kapasitesi incelendiğinde; 2005 yaz sezonu (Mayıs-Ekim 2005) işletme ve yatak arzı (ilave yataklar ve kamp alanlarındaki yataklar hariç) 2004/2005 kış sezonunun sonuçları ile benzer şekilde bir önceki yıla/sezona göre çok az değişiklik göstermiştir. Farklı konaklama tiplerindeki kapasiteler kış sezonunun karşılaştırılabilir eğilimini/trendini ifade etmektedir. 68.699 işletmeye karşılık (2004: 69.745 işletme) yaz sezonunda 2004'e göre değerlendirilebilir bir değişiklik gerçekleşmemiştir. Yatak sayısı 1.031.987 ile 2004'e (1.032.800) göre güçlü bir değişiklik göstermeden kalmıştır.

Eyaletlerin yaz dönemindeki yatak sayılarına (ilave yataklar hariç) ilişkin tablolar aşağıdaki gibidir;

BÖLGE/YILLAR	2001	2002	2003	2004	2005
	Sınai	Konaklama	Tesisleri (*)		
Burgenland	14,26	14,08	15,03	15,58	15,92
Karnten	87,96	83,56	82,91	82,59	81,08
Niederösterreich	41,13	40,21	40,44	41,24	42,07
Oberösterreich	43,08	41,24	41,00	41,05	41,74
Salzburg	102,83	100,92	102,41	102,84	104,10
Steiermark	57,11	56,64	57,47	57,73	58,60
Tirol	202,11	197,86	197,73	200,20	198,00
Vorarlberg	32,70	32,47	32,17	31,68	32,22
Viyana	40,31	39,64	39,79	41,64	42,68
Avusturya	621,47	606,63	608,95	614,54	616,41
	Oranı (%)				
Burgenland	2,3	2,3	2,5	2,5	2,6
Karnten	14,2	13,8	13,6	13,4	13,2
Niederösterreich	6,6	6,6	6,6	6,7	6,8
Oberösterreich	6,9	6,8	6,7	6,7	6,8
Salzburg	16,5	16,3	16,8	16,7	16,9
Steiermark	9,2	9,3	9,4	9,4	9,5
Tirol	32,5	32,6	32,5	32,6	32,1
Vorarlberg	5,3	5,4	5,3	5,2	5,2
Viyana	6,5	6,5	6,5	6,8	6,9
Avusturya	100,0	100,0	100,0	100,0	100,0

(*) Sınai Konaklama Tesisleri : Oteller ve benzeri işletmeler ile sınai tatil daireleri ve evleri.

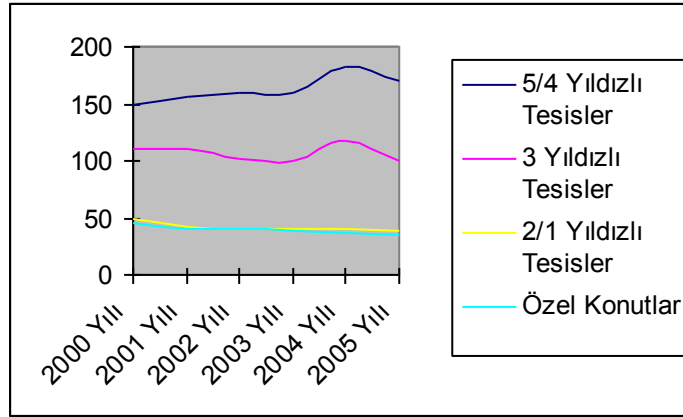
BÖLGE/YILLAR	2001	2002	2003	2004	2005
	Özel		Konutlar (*)		
Burgenland	5,77	5,66	5,62	5,65	5,64
Karnten	62,32	55,68	54,10	52,02	51,89
Niederösterreich	11,20	11,03	11,07	10,91	11,43
Oberösterreich	17,97	17,47	16,84	16,59	16,73
Salzburg	66,36	62,57	61,65	61,03	59,62
Steiermark	31,54	30,99	31,27	31,09	30,06
Tirol	127,49	124,60	122,86	120,13	122,06
Vorarlberg	28,89	28,05	27,60	28,01	28,31
Viyana	0,26	0,30	0,30	0,27	0,22
Avusturya	351,76	336,36	331,31	325,69	325,96
	Oranı (%)				
Burgenland	1,6	1,7	1,7	1,7	1,7
Karnten	17,7	16,6	16,3	16,0	15,9
Niederösterreich	3,2	3,3	3,3	3,3	3,5
Oberösterreich	5,1	5,2	5,1	5,1	5,1
Salzburg	18,9	18,6	18,6	18,7	18,3
Steiermark	9,0	9,2	9,4	9,5	9,2
Tirol	36,2	37,0	37,1	36,9	37,4
Vorarlberg	8,2	8,3	8,3	8,6	8,7
Viyana	0,1	0,1	0,1	0,1	0,1
Avusturya	100,0	100,0	100,0	100,0	100,0

(*) Özel konutlar, çiftlikler içinde ve dışındakiler (özel tatil daireleri ve evleri dahil)

BÖLGE/YILLAR	2001	2002	2003	2004	2005
	Tüm		Konaklama İşletmeleri (*)		
Burgenland	21,83	21,54	22,43	22,90	23,29
Karnten	159,21	148,15	146,56	145,00	142,87
Niederösterreich	60,91	60,77	61,63	61,98	63,17
Oberösterreich	73,24	71,16	70,03	70,62	70,46
Salzburg	190,69	184,92	185,67	185,78	185,13
Steiermark	99,74	103,23	104,88	104,27	102,13
Tirol	342,12	335,23	333,74	333,38	334,20
Vorarlberg	66,49	65,55	65,18	65,04	65,97
Viyana	42,26	41,83	41,93	43,78	44,77
Avusturya	1.056,48	1.032,38	1.032,76	1.032,76	1.031,99
	Oranı (%)				
Burgenland	2,1	2,1	2,2	2,2	2,3
Karnten	15,1	14,4	14,2	14,0	13,8
Niederösterreich	5,8	5,9	6,0	6,0	6,1
Oberösterreich	6,9	6,9	6,8	6,8	6,8
Salzburg	18,0	17,9	18,0	18,0	17,9
Steiermark	9,4	10,0	10,2	10,1	9,9
Tirol	32,4	32,5	32,3	32,3	32,4
Vorarlberg	6,3	6,3	6,3	6,3	6,4
Viyana	4,0	4,1	4,1	4,2	4,3
Avusturya	100,0	100,0	100,0	100,0	100,0

(*) Kamp alanları hariç

2005 yaz sezonunda 5/4 yıldızlı tesislerdeki yatak arzı % 2,5 artış ile 200.510 yatağa ulaşmıştır. En yüksek artış oranı % 12,7 ile Burgenland'da kaydedilmiştir. 2/1 yıldızlı tesislerdeki yatak sayısında % 2,1 dolayında daralma mevcuttur. Oberösterreich (%7,1), Vorarlberg (%2,7) ve Niederösterreich (%0,1) dışında bu kategoride (2/1 yıldızlı tesisler) tüm eyaletlerde yatak kapasitesinde bir önceki yıla göre azalma bildirilmiştir. Özel konutlar ve özel tatil daireleri/evlerinde yatak kontenjani % 0,1'lik azalma ile sabit kalmıştır. Özel tatil dairelerinde/evlerinde en yüksek yatak kapasitesi artışı % 7,4 ile Niederösterreich'da gerçekleşmiştir. Yaz sezonundaki tesisi türlerine göre yatak dağılımı kış sezonu ile benzerlik taşımaktadır. Üst kategorideki tesislerde gözle görülür yükselme eğilimi/trendi devam etmiştir.

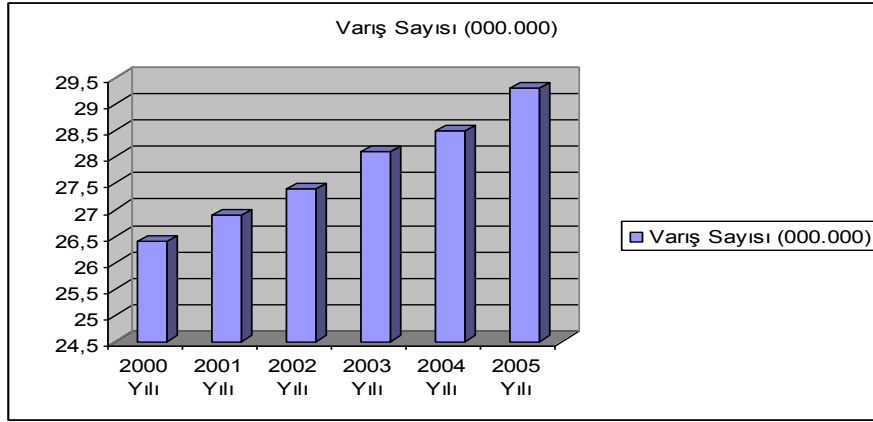


2005 yaz sezonundaki kapasite (kullanımı) toplamda bir önceki yıl/sezon ile karşılaştırıldığında değişiklik göstermiş ve % 29,1 şeklinde gerçekleşmiştir. 5/4 yıldızlı tesislerdeki kapasite kullanımı % 1,1 artış gösterirken, 3 yıldızlı ve 2/1 yıldızlı tesislerde hemen hemen aynı kalmıştır. Özel konutlar ve sınıai tatil daireleri/evlerinde kapasite kullanımı % 0,4 ve % 1,5 şeklinde azalma kaydedilmiştir.

3- Konaklama İşletmeleri Varışlar (Seyahat sayısı) ve Gecelemeler (2004/2005) :

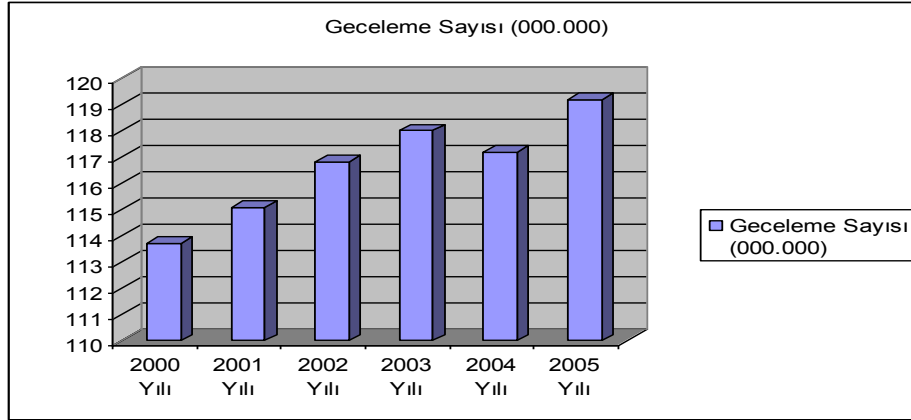
Avusturya'da 2000-2005 yılları arasındaki seyahat sayısını gösterir tablo ve grafik aşağıdaki gibidir.

YILLAR	2000	2001	2002	2003	2004	2005
Varış Sayısı (000.000)	26,4	26,9	27,4	28,1	28,5	29,3



Turist sayısı yanında önemli bir gösterge olan geceleme sayısına ilişkin 2000-2005 yıllarına ilişkin tablo ve grafik ise aşağıdadır;

YILLAR	2000	2001	2002	2003	2004	2005
Geceleme Sayısı (000.000)	113,7	115,1	116,8	118,0	117,2	119,2



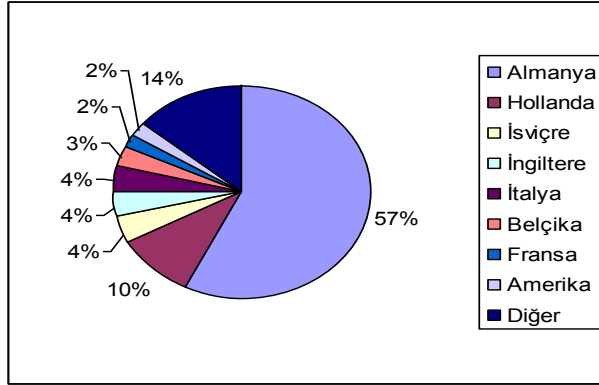
1993-1997 yılları arasındaki % 3'den % 4'e kadar olan güçlü geceleme kayıplarından sonra 1998 yılından 2003 yılına kadar gecelemler artma eğilimi içine girmiştir. 2004 yılında geceleme sayısında % 0,6 oranında bir azalma kaydedilirken 2005 yılında gecelemler bir önceki yıl 117,2 milyon iken 119,2 milyona yükselmiştir. Yabancı konukların geceleme sayısı 87,7 milyon (% 2,1), yerli konukların geceleme sayısı 31,5 milyondur (% 0,5). 2004 yılına göre artış oranı % 1,7'dir ve bu artış ekseriyetle yabancı turistlerin gecelemlerindeki pozitif gelişmeden kaynaklanmıştır. Yaz sezonundaki (Mayıs-Ekim 2005) azalma kış sezonundaki (Kasım 2004-Nisan 2005) artış sayesinde önemli ölçüde telafi edilebilmiştir.

Aylara göre gecelemlerde dikkat çekici hususlar şöyledir; Hollandalı turistlerin en yoğun geldiği dönemler, Şubat, Temmuz ve Ağustos ayları, en düşük dönemleri ise Nisan ve

Kasım aylarıdır. Alman turistlerin ise en yüksek Mart ayı, en düşük ziyaret tarihi ise Nisan ve Kasım aylarıdır.

Kaynak ülkeler (temel turist gönderen ülkeler) dikkate alındığında, yabancı ziyaretçilerdeki artış, esasen Hollandalı (% 2,7 artış ve 8,7 milyon geceleme) ve İngiliz (% 5,2 artış ve 3,6 milyon geceleme) turistlerden kaynaklanmaktadır. Komşu ülke Almanya'dan gelen turistler bir önceki yıl (2004) olduğu gibi 13 milyon geceleme yapmışlardır. Amerikalı, İsviçreli ve Fransız turistler sırasıyla % 2, % 1,4 ve % 4,2 şeklinde bir önceki yıla oranla daha az gecelemişleridir. Çek Cumhuriyetinden gelen turistlerin gecelemelerinde ise % 8,6 şeklinde kuvvetli bir artış meydana gelmiştir. Orta ve Doğu Avrupa ülkelerinden gelen konuklardaki güçlü artış Kärnten (% 19,7), Steiermark (% 13,5) ve Viyana'da (% 11,2) tespit edilmiştir.

2005 yılında önemli kaynak ülke vatandaşlarının gecelemelerine ilişkin grafik aşağıdaki gibidir;



Eyaletlerdeki geceleme ise farklılık göstermektedir; Kärnten, Oberösterreich ve Vorarlberg dışındaki eyaletlerde 2005 yılı geceleme sonuçları olumlu gerçekleşmiştir. Kärnten eyaletinde % 1,3 oranında gerileme (12,7 milyon geceleme) kaydedilmiş iken turizmin yoğun olduğu eyaletlerden Tirol (42,4 milyon geceleme) ve Salzburg'da (22,8 milyon geceleme) bir önceki yıla göre sırasıyla % 2 ve % 2,9 artış meydana gelmiştir. Yabancı turistlerin gecelemeleri özellikle Viyana'da (% 4,1), Salzburg'da (% 3,9) yükselmiş, bu şehirleri Tirol (% 2,4) ve Niederösterreich (% 2,2) izlemiştir. Yerli turist gecelemelerinde ise Vorarlberg, Tirol, Salzburg, Niederösterreich ve Kärnten dışındaki eyaletlerde artış kaydedilmiştir. En yüksek yerli turist artışı % 8,5 ile Burgenland'da, % 2,7 ile Viyana'da ve % 1,9 ile Steiermark'da yaşanmıştır.

Yabancı turistlerin gecelemelerinin yaklaşık % 64'ü Tirol ve Salzburg'da gerçekleşmiştir. Yerli turist gecelemelerinin yoğun olduğu % 52'lik kesim ise Steiermark, Salzburg ve Kärnten'dedir.

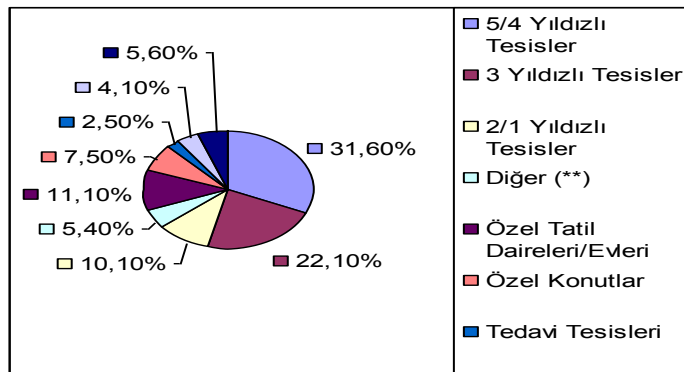
2005 yılında da üst kategorideki otellere yönelim sürmüştür. Alt kategorideki tesis türlerinde gerileme gözlemlenirken 5/4 yıldızlı tesislerdeki geceleme/konaklamalar yükselmeye devam etmiştir. Otel ve benzeri işletmelere rağbet artmaktadır. 5/4 yıldızlı otelerde % 5,9 gibi yüksek bir artış oranı yaşanmıştır. Bunun yerli turistlere isabet eden ortalama oranı

% 5,6, yabancı turistlere isabet eden ortalama oranı ise % 6,0'dır. 2/1 yıldızlı tesislerdeki geceleme sayıları bir önceki yıla göre % 0,9 şeklinde düşük bir artış göstermiştir. 3 yıldızlı tesislerdeki gecelemler ise % 0,5 oranında bir azalma göstererek bir önceki yılın değerlerinin altına düşmüştür. Köy çiftlikleri üzerinde yer almayan özel konutlardaki geceleme düşüşü (% 2,1 ve % 2,6) önceki yıllar değerlerini önemli ölçüde zayıflatmaktadır/düşürmektedir. Özel tatil daireleri/evlerinde 2004 yılına göre % 3,3 oranında geceleme artışı yaşanmıştır. Bu, her şeyden önce köy çiftlikleri üzerindeki tatil daireleri/evlerinin % 8,8 oranındaki geceleme artışından kaynaklanmaktadır.

En yüksek geceleme payı (% 63,8) otel ve benzeri işletmelere aittir. 5/4 yıldızlı tesisler bu oranın yarısına sahiptir. Daha sonra sırasıyla 3 yıldızlı tesisler ile 2/1 yıldızlı tesisler izlemektedir. Geceleme payında ikinci önemli yeri % 11 ile özel tatil daireleri/evleri almaktadır. Özel konutlar da % 7,5 oranı ile gecelemlerde önemli bir paya sahiptir.

Ortalama konaklama süresi (4,1 gün) değişiklik göstermemiştir. Yerli turistlerin konaklama süresi 3,4 gün, yabancı turistlerin ise 4,4 gündür.

119,2 milyon olan toplam geceleme sayısı içinde tesisi türlerinin payları aşağıdaki grafikte yer almaktadır;



(**) Çocuk ve gençlik yurtları, gençlik evleri, işletilen yayla evleri

Yerli, yabancı ve toplam turistlerin geceleme payları ile oranlarını gösterir tablolar aşağıdaki gibidir;

BÖLGE/YILLAR	2001	2002	2003	2004	2005
Yerli Turistler					
Burgenland	1.807,7	1.827,5	1.817,5	1.789,2	1.941,9
Karnten	4.766,4	4.769,3	4.920,7	4.667,0	4.647,9
Niederösterreich	3.806,5	3.594,1	3.654,5	3.753,8	3.724,4
Oberösterreich	3.809,6	3.746,2	3.716,8	3.676,5	3.731,0
Salzburg	5.419,0	5.308,0	5.520,8	5.552,7	5.549,7
Steiermark	6.358,2	6.311,8	6.334,1	6.056,8	6.174,4
Tirol	3.221,0	3.208,1	3.379,8	3.537,0	3.450,4
Vorarlberg	876,8	824,5	866,0	867,7	816,8
Viyana	1.376,6	1.405,3	1.408,8	1.425,5	1.464,4
Avusturya	31.441,8	31.012,8	31.619,0	31.326,2	31.500,9
Oranı (%)					
Burgenland	5,7	5,9	5,7	5,7	6,2
Karnten	15,2	15,4	15,6	14,9	14,8
Niederösterreich	12,1	11,6	11,6	12,0	11,8
Oberösterreich	12,1	12,1	11,8	11,7	11,8
Salzburg	17,2	17,1	17,5	17,7	17,6
Steiermark	20,2	20,4	20,0	19,3	19,6
Tirol	10,2	10,3	10,7	11,3	11,0
Vorarlberg	2,8	2,7	2,7	2,8	2,6
Viyana	4,4	4,5	4,5	4,6	4,6
Avusturya	100,0	100,0	100,0	100,0	100,0

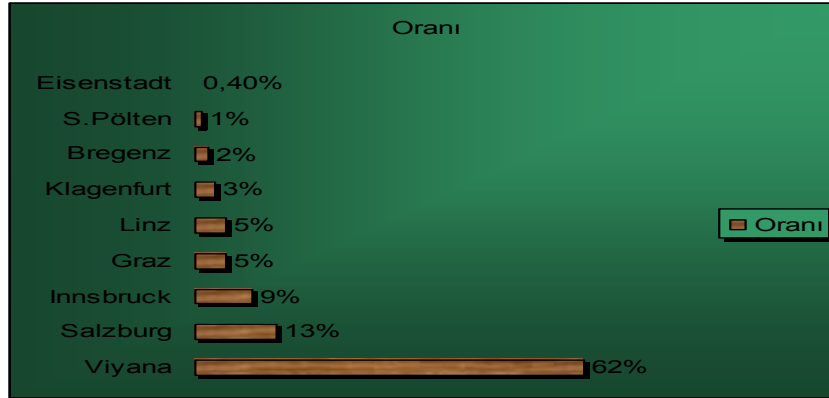
BÖLGE/YILLAR	2001	2002	2003	2004	2005
Yabancı Turistler					
Burgenland	628,1	642,9	655,7	601,7	599,6
Karnten	8.245,8	8.588,3	8.557,9	8.233,0	8.082,8
Niederösterreich	1.837,1	1.838,1	1.965,9	2.071,6	2.116,2
Oberösterreich	2.821,9	2.785,0	2.838,5	2.848,1	2.794,9
Salzburg	16.113,0	16.702,0	16.454,9	16.626,0	17.278,0
Steiermark	3.343,4	3.519,4	3.609,6	3.488,3	3.567,5
Tirol	37.423,2	38.437,1	38.655,9	37.989,8	38.911,3
Vorarlberg	6.961,3	7.060,3	7.076,2	7.052,5	7.096,8
Viyana	6.295,0	6.218,6	6.533,4	7.006,1	7.293,7
Avusturya	83.668,9	85.791,7	86.348,0	85.917,0	87.740,6
Oranı (%)					
Burgenland	0,8	0,7	0,8	0,7	0,7
Karnten	9,9	10,0	9,9	9,6	9,2
Niederösterreich	2,2	2,3	2,3	2,4	2,4
Oberösterreich	3,4	3,2	3,3	3,3	3,2
Salzburg	19,3	19,5	19,1	19,4	19,7
Steiermark	4,0	4,1	4,2	4,1	4,1
Tirol	44,7	44,8	44,8	44,2	44,3
Vorarlberg	8,3	8,2	8,2	8,2	8,1
Viyana	7,5	7,6	7,6	8,2	8,3
Avusturya	100,0	100,0	100,0	100,0	100,0

Bölge/Yıllar	2001	2002	2003	2004	2005
Toplam Turistler					
Burgenland	2.435,8	2.470,4	2.473,1	2.390,9	2.541,5
Karnten	13.012,2	13.357,6	13.478,6	12.900,0	12.730,6
Niederösterreich	5.643,8	5.432,3	5.620,4	5.825,5	5.840,6
Oberösterreich	6.631,5	6.531,2	6.555,4	6.524,6	6.525,9
Salzburg	21.532,0	22.009,9	21.975,7	22.178,7	22.827,6
Steiermark	9.701,6	9.831,2	9.943,7	9.545,1	9.741,9
Tirol	40.644,2	41.645,2	42.035,8	41.526,8	42.361,7
Vorarlberg	7.838,1	7.902,7	7.942,1	7.920,2	7.913,6
Viyana	7.671,6	7.623,9	7.942,2	8.431,5	8.758,0
Avusturya	115.110,7	116.804,5	117.967,0	117.243,2	119.243,5
Oranı (%)					
Burgenland	2,1	2,1	2,1	2,0	2,1
Karnten	11,3	11,4	11,4	11,0	10,7
Niederösterreich	4,9	4,7	4,8	5,0	4,9
Oberösterreich	5,8	5,6	5,6	5,6	5,5
Salzburg	18,7	18,8	18,6	18,9	19,1
Steiermark	8,4	8,4	8,4	8,1	8,2
Tirol	35,3	35,7	35,6	35,4	35,5
Vorarlberg	6,8	6,8	6,7	6,8	6,6
Viyana	6,7	6,5	6,7	7,2	7,3
Avusturya	100,0	100,0	100,0	100,0	100,0

4-Şehir Turizmi 2005 :

Avusturya'da şehir turizmi başkent Viyana ile sekiz eyaletin başkentlerini kapsamaktadır. Bir önceki yıl (2004) ile kıyaslandığında % 3,6 civarında bir geceleme artışı yaşanmış ve geceleme sayısı 14 milyonun üzerine çıkmıştır. Seyahat (varış) sayıları % 2,2 oranında yükselme göstermiştir. Bu artış oranının içerisinde yabancı turistlerin payı % 1,9, yerli turistlerin payı ise % 3,0 dır. Hemen hemen tüm eyalet başkentlerinde artış kaydedilmiş, sadece Innsbruck ve Bregenz'de gecelerler gerilemiştir. En yüksek geceleme artış oranı % 17,4 ile Eisenstadt'ta, en düşük geceleme artış oranı ise % 1,5 ile Graz'da tespit edilmiştir. Bregenz'de % 1,0 azalma kaydedilmiştir. Yerli turistlerin gecelerlerinde bir önceki yıla (2004) göre % 4,0 artış görülürken yabancı turistlerin gecelerindeki artış oranı ise % 3,4 şeklinde gerçekleşmiştir. St. Pölten ve Linz dışında yabancı geceleme bilançosu olumludur/pozitifdir. En yüksek geceleme artışı yerli turistlerde % 31,9 ile Eisenstadt'ta, yabancı turistlerde ise % 15 ile Klagenfurt'ta gözlemlenmiştir.

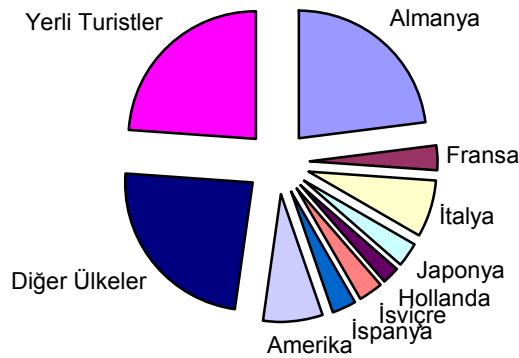
Şehir turizmindeki gecelerlerin önemli kısmı önceki yılda (2004) olduğu gibi Viyana'da gerçekleşmiştir (% 62 ve yaklaşık 8,8 milyon geceleme). İkinci sırada % 13 ile Salzburg yer almaktadır. Bunu % 9 ile Innsbruck izlemekte, % 5 ile Graz ve Linz dördüncü sırada yer almaktadır.



Avusturya'ya gelen turistlere ilişkin kaynak/temel ülkeler tablosu şehir turizmi açısından dikkate alındığında farklılıklar arz etmektedir. Tatilcilerin % 43'ü Almanya'dan gelirken şehir turizmi için gelen Almanların oranı yalnızca % 22'dir. Hollandalı turistlerin oranı da şehirlerde daha azdır ve yalnızca % 2 oranında Hollandalı turist şehirlerde kaydedilmiştir (Hollandalı turistler tüm Avusturya pazarının % 7,3'ün, ifade etmektedir). Öte yandan İtalyan ve Amerikalı turistler şehirlerde toplam Avusturya pazarına göre sırasıyla % 4 ve % 6 daha fazladır/ yüksektir.

2005 yılında kaynak ülke vatandaşları ve yerli turistlerin Avusturya şehirlerindeki geceleme oranları;

ÜLKELER	ORANI
Yerli Turistler	% 23
Almanya	% 22
İtalya	% 7
Amerika	% 7
İngiltere	% 4
Fransa	% 3
İspanya	% 3
İsviçre	% 3
Japonya	% 3
Hollanda	% 2
Diğer Ülkeler	% 23



Fransa ve Birleşik Krallıktan gelen ziyaretçilerin sayılarında 2004 yılına göre sırasıyla % 4,4 ve % 1,1 azalma gözlemlenirken en önemli kaynak ülke olan Almanya'dan gelen turistlerde 2004'e göre % 3,9 oranında pozitif gelişme kaydedilmiştir. Gecelemelerdeki artış doğudaki komşu ülkelerden gelen turistlerde görülmektedir. % 8,4 v3 % 6,4 artış Slovak ve Çek Cumhuriyeti vatandaşlarına aittir. Önemli kaynak ülke konumundaki Hollanda ve İtalya'dan gelen turistlerde sırasıyla % 1,7 ve % 3 gerileme kaydedilmiştir.

Şehir turizminde otel ve benzeri işletmelerdeki geceleme sayısında bir önceki yıla göre önemli değişiklik olmamıştır (2004: % 5, 2004: % 4,8). 5/4 yıldızlı tesislerdeki geceleme % 4,4, 3 yıldızlı tesislerde % 5,0, 2/1 yıldızlı tesislerde % 9 artış kaydedilmiştir.

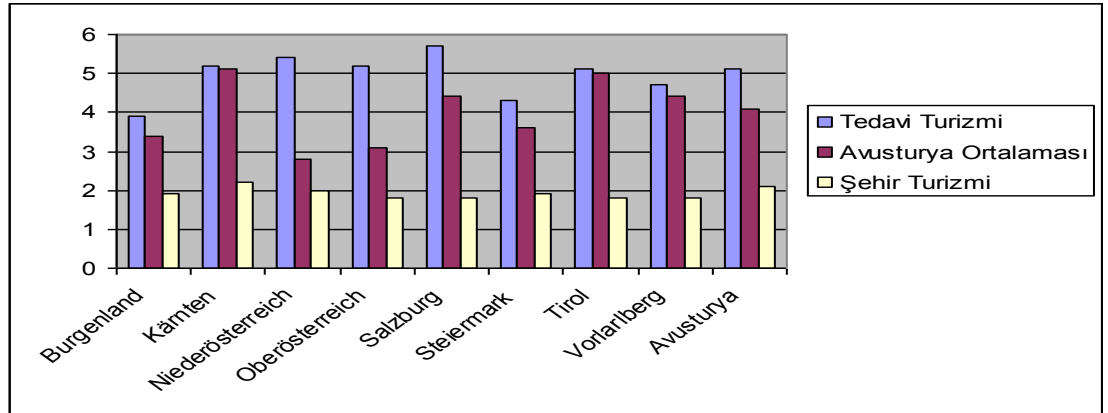
Tipik şehir turisti, Avusturya ortalamasının yarısını ifade eden ortalama 2,1 gün konaklamaktadır ve bu yönüyle Avusturyalı ortalama turist davranışından belirgin biçimde ayrılmaktadır.

5- Şehir Turizmi 2005 :

2005 yılında yöreye özgü iyileştirici zenginlikler (unsurlar) ile % 29 belediye, yöresel zenginlikler üzerinde kurulu kür/ tedavi tesisleri ile 26 belediye ve iyileştirici iklim özelliklerine sahip kür mekanları ile 29 Belediye kaydedilmiştir. Bu 84 belediye "Kaplıcalar ve Tedavi Mekanları" altında toplanarak tedavi/kür turizmini oluşturmaktadır. Tedavi/kür belediyeleri yanında diğer tedaviler için donatılmış 20 belediye daha mevcuttur. Bu belediyelerdeki tüm konuklar tedavi hizmeti almamalarına rağmen söz konusu mekanlarda tedavi turizmi gerçekleşmektedir. Tedavi amaçlı konuklar ile diğer konukları bir kür belediyesinde ayırtmanın imkanı bulunmamaktadır. 84 belediyede toplam 18,03 milyon geceleme kaydedilmiştir. Bunun 8,67 milyonunu yerli, 9,36 milyonunu yabancı konuklar oluşturmaktadır. 2004 yılına göre yerli turistlerde % 1,0 artış, yabancı turistlerde % 0,9 azalma gerçekleşmiştir. 2005 yılı tedavi turizmindeki geceleme % 48,1, yabancı turistlerin payı % 51,9'dur.

Beklendiği gibi tedavi merkezlerinde ortalama konaklama süresi genel Avusturya turizmindeki ortalamadan daha yüksektir. Tedavi merkezlerindeki 5,1 gün ortalama konaklama süresi Avusturya ortalamasından ve şehir turizmindeki ortalama konaklama süresinden (2,1 gün) daha uzundur. Tedavi turizminde Salzburg'da 5,7 gün ile en uzun, Burgenland'da 3,9 gün ile en kısa ortalama konaklama süresi kaydedilmiştir. Salzburg'u Niederösterreich, Kärnten, Oberösterreich, Tirol, Vorarlberg izlemektedir.

Eyaletler	ORTALAMA	KONAKLAMA	SÜRESİ (GÜN)
	Tedavi Turizmi	Avusturya Ortalaması	Şehir Turizmi
Burgenland	3,9	3,4	1,9
Kärnten	5,2	5,1	2,2
Niederösterreich	5,4	2,8	2,0
Oberösterreich	5,2	3,1	1,8
Salzburg	5,7	4,4	1,8
Steiermark	4,3	3,6	1,9
Tirol	5,1	5,0	1,8
Vorarlberg	4,7	4,4	1,8
Avusturya	5,1	4,1	2,1



Tedavi merkezlerindeki yerli turistlerin gecelemlerindeki payda yükselme kaydedilmiştir. Yerli turistlerin gecelemleri Avusturya genelinde % 26,4 paya sahip iken tedavi merkezlerinde bu oran % 48,1'e ulaşmıştır. Kärnten eyaletinde tedavi merkezlerindeki yerli turistlerin gecelemlerinin oranı (%35,9) toplam yerli turistlerin oranına (% 36,5) yaklaşmıştır. Avusturya turizmine ilişkin toplam rakamlarda/sonuçlarda olduğu gibi batı eyaletlerindeki (Salzburg, Vorarlberg ve Tirol) tedavi merkezlerindeki yerli turist payı yabancı turistlere oranla daha fazla yerli turist hareketinin yaşandığı doğu eyaletlerinden daha azdır.

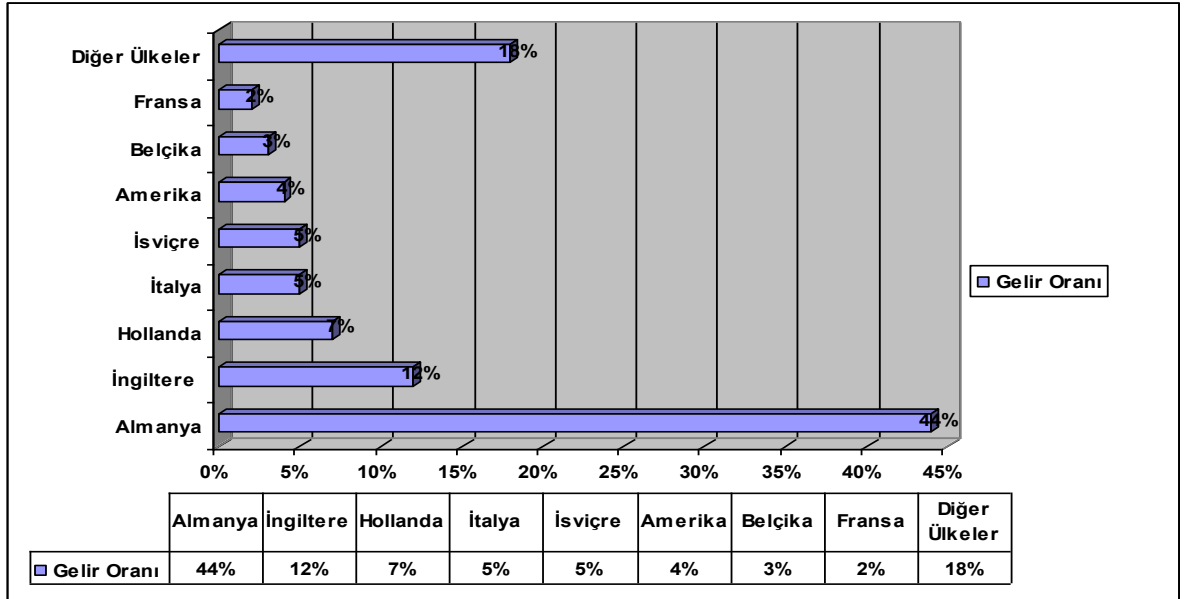
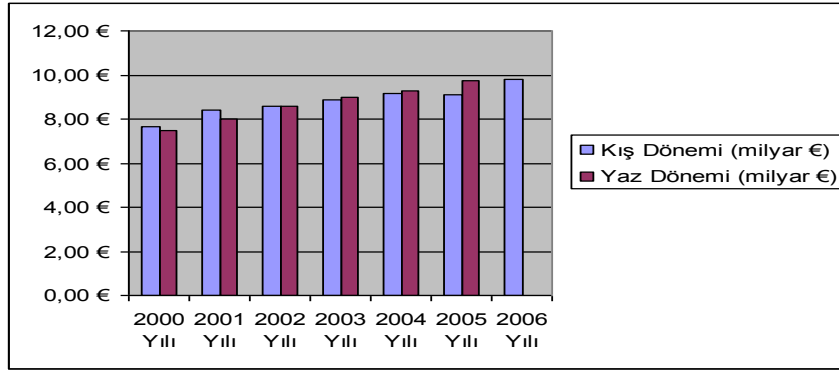
Eyaletlere göre tedavi merkezleri ile Avusturya geneline ilişkin yüzde payları aşağıdaki gibidir (rakamlar yaklaşık);

Eyaletler	YERLİ TURİST	ORANI (%)
	Tedavi Turizmi	Toplam Turist
Burgenland	89	76
Kärnten	35,9	36,5
Niederösterreich	86	64
Oberösterreich	74	58
Salzburg	31	25
Steiermark	88	63
Tirol	8	9
Vorarlberg	19	10
Avusturya	48,1	26,4

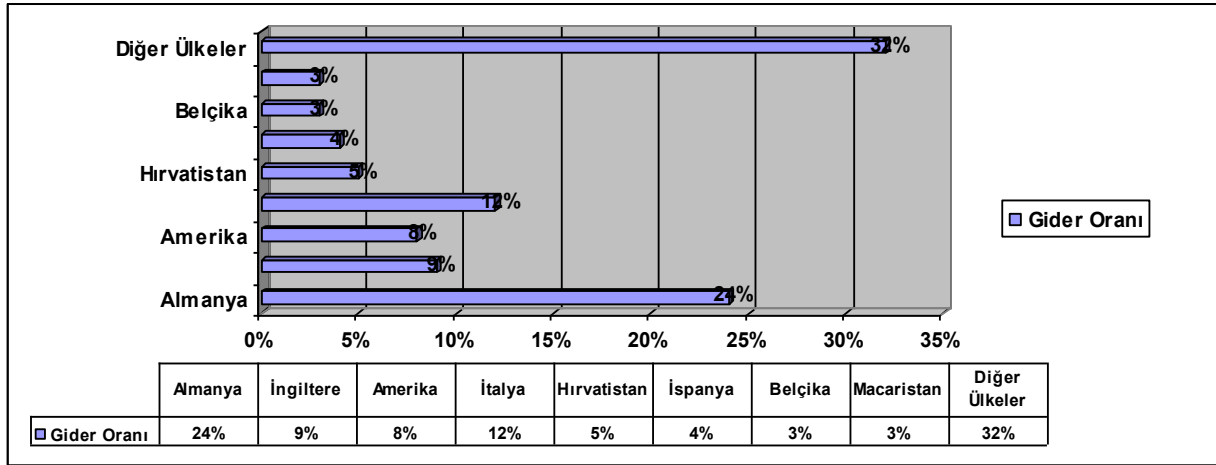
6- Turizm Bilançosu (Döviz Hareketleri 2005) :

Ödemeler bilançosu dünyadaki diğer ülkeler ile aynı periyot içerisinde Avusturya ekonomisinin tüm iktisadi muamelelerinin sistematik bir toplamıdır. Turizm bilançosu ödemeler bilançosuna olumlu etki eden cari işlemler bilançosunun bir parçasıdır. Cari işlemler bilançosu bir yandan dış ülkelerde gider/harcama yapılmasına öte yandan dış ülkelere gelir teminine ilişkin işlemleri kapsamaktadır. Turizm, nakil alanındaki ithalat ve ihracat, inşaat, iletişim ve sigorta hizmet alanlarını kaydeden hizmet bilançosunu koordine eder. Döviz geliri, vatandaşların yurtdışına seyahatleri dolayısıyla gerçekleşen döviz gideri ve bundan hesap edilen net döviz girdisi ile turistlerin kambiyo işlemlerinin yazıya döküldüğü turizm bilançosu 2005 yılı sonuna kadar Avusturya Ulusal Bankası tarafından hazırlanmıştır. 2004 yılından itibaren turizm bilançosunun tanzimi Avusturya İstatistik Bürosu ve Avusturya Ulusal Bankası işbirliği ile gerçekleştirilmektedir.

Döviz geliri 1970 yılından bugüne 7 katın üzerinde artış göstermiştir. Turizmin gelişimi ve buna bağlı olarak döviz geliri yabancı turistlerin gecekalmelerini ifade etmektedir. 1970'li yılların başlarından itibaren yabancı turistlerin gecekalmeleri sayısı 2005 yılına dek 70 milyondan yaklaşık 87,74 milyona yükselmiştir. Dolayısıyla döviz geliri 2 milyar Euro (1970 yılı) civarından 15 milyar Euro'nun (2005 yılı) üzerine çıkmıştır. 2004 ve 2005 yılları arasında önceki yıllara göre turizm alanındaki döviz girdisinde bir artış gerçekleşmiştir. Aynı zamanda Avusturyalıların dış ülkelerdeki harcamaları gerilemiştir. En önemli kaynak ülke olan Almanya'daki harcamalar 4 milyar Euro'nun üzerindedir.



2004 yılına göre 1,2 milyar Euro'luk bir artışla (% 29) 2005 yılında net döviz geliri yaklaşık 5,1 milyar Euro olarak gerçekleşmiştir.



Onyıllardan beri ilk kez 2002 yılında Avusturya'daki mal hareketlerinde (ihracat ve ithalatında) gelişme bir dönüş göstererek negatif değer almıştır. 2003 yılında tekrar mal hareketlerinde açık gerçekleşmiş ancak bu açık turizm alanındaki fazla ile rahatlıkla telafi edilebilmiştir.

7- Avrupa Ülkeleri Arasında Avusturya Turizminin Konumu :

Avrupa'daki bir turistik destinasyon olarak Avusturya'nın değerlendirilmesi UNWTO (Dünya Turizm Örgütü) ve EUROSTAT (Avrupa Birliği İstatistik Ofisi) tarafından geniş karşılaştırmalı sonuçları ile birlikte ortaya konulmuştur. Avrupa'da Avusturya'nın pazar payı (otel ve benzeri işletmelerdeki gecemeler) 2004 yılı verilerine göre % 4,5'dur ve İtalya, İspanya, Almanya, Fransa ve İngiltere'nin ardından 6'ncı sıradadır. Bu değerlendirme nüfus gibi ülke büyüklüklerini dikkate almamıştır. Ülke nüfusu ile gecemeler arasında bağlantı kuran "nüfus başına geceleme" göstergesi ile mutlak sayılar elde edilebilir. Avrupa sıralamasında Avusturya nüfus başına 11,7 geceleme ile Avrupa Birliği'nin yeni üyeleri Kıbrıs (19,9) ve Malta'nın (19,3) ardından 3'üncü sıradadır. Söz konusu nüfus başına geceleme sıralamasında İspanya 8,1, İtalya ise 6,0 geceleme ile 4'üncü ve 6'ncı sıradadır. 5'inci sırada ise 7,8 geceleme ile İrlanda yer almaktadır.

Almanya, Polonya ve İsveç'in hemen hemen tamamında yerli konuklar (iç turizm) ağırlıklı iken yabancı konukların oranı Kıbrıs'ta % 96, Malta'da % 100'dür. Avusturya % 71,8 yabancı turist oranıyla 7'nci sıradadır ve döviz getirisi anlamında Avusturya turizmi önemli bir pozisyonadadır.

Avrupa Birliği içerisinde işletme başına ortalama 210 yatak ile Malta en büyük otel işletmelerine sahip ülkedir. Malta'yı (otel işletmeleri başına) 100'ün üzerinde yatak sayısı ile Danimarka, Portekiz, Finlandiya, Kıbrıs ve İsveç izlemektedir. Avusturya ise ortalama 40 yataklı geleneksel ve küçük otelleri ile İrlanda ve İngiltere'nin önünde sondan üçüncü sıradadır.

2004 Mayıs ayında 10 yeni üye devletin katılımı ile genişleyen Avrupa Birliği dolayısıyla Avrupa turizm pazarında bir sıkışma (baskılanma) yaşanmıştır. Son 15 üye devlet

karşılaştırmasında turizm değerlerinin zayıf şekillendiği anlaşılmaktadır. 2004 yılında üyeliğe kabul edilen 10 ülkenin pazar payı % 7,3'tür (konuk gecemelerine göre ölçülmüştür) ve bunun % 4,1'i Polonya ile Çek Cumhuriyeti'ne aittir.

Öte yandan 10 yeni üye devlet Avusturya açısından yeni kaynak turizm pazarı olarak özellikle de doğrudan komşu olan ülkeler için artan bir önem kazanmıştır.

D. AVUSTURYA TURİZM TÜRLERİ

Avusturya'nın dağları, ormanları ve vadileri yaz ve kış aylarında ideal tatil bölgeleridir. Göller, dağlar ve vadiler çeşitli spor tarzlarına ev sahipliği yaparlar. Başkent Viyana ise müzik, güzel sanatlar ve tarihi yerleşimin merkezidir. Opera, bale ve sanat galerileri şehrin simgesidir adeta.



Viyana 1,6 milyonun üzerindeki nüfusuyla ülkenin insan yoğunluğu en fazla olan şehridir. İster çağdaş ve deneysel sanat eserleri, isterse gotik veya barok tarzı sanat eserleri, her sanatsal akım Viyana'da uygulamalı karşılığını bulmuştur. Beethoven, Mozart, Freud gibi ünlü sanatçıların yaşadığı ve zaman geçirdiği mekanlar müze haline getirilmiştir. Viyana'daki "Museumsquartier" isimli müze ve gösteri merkezi sadece Avusturya'nın değil tüm Avrupa'nın kendi alanında en geniş kompleksidir.



Avusturya bir kültür ve sanat ülkesidir. Örneğin, 8 milyon civarında nüfusa sahip Avusturya'da hemen hemen her ilgi alanını kapsayan toplam 491 adet müze mevcuttur. Bunların 94'ü Viyana'da, 11'i Vorarlberg'de, 49'u Tirol'de, 49'u Steiermark'da, 78'i Salzburg'da, 51'i Oberösterreich'de, 97'si Niederösterreich'de, 44'ü Kärnten'de, 18'i Burgenland eyaletlerindedir.

Avusturya birçok ünlü yazar ve şaire (Goethe, Schiller, Zweig, ...) yurt olmuş bir ülkedir. Çağdaş yazar ve şairlere (Jelinek, Mayröcker, Handke, Winkler, ...) de evsahipliği yapan Avusturya'da kültür, sanat, edebiyat ve bilim ortamı bireylerin yeteneklerini dışavurabileceği, geliştirebileceği bir ortam yaratmaktadır.

Kızak sporuna da elverişli Arlberg farklı zorluk derecelerini içeren (105 km. kolay, 141 km. orta, 30 km. zor parkur) 102 km.si yapay karlamaya elverişli toplam 276 km. piste; snowboard sporuna da elverişli Europa Sportregion (Avrupa Spor Bölgesi) Kaprun 70 km. yapay karlamaya uygun toplam 132 km. piste (56 km. kolay, 51 km. orta, 25 km. zor parkur); halfpipe (snowboard pist çeşidi) dünya kupasının düzenlendiği Hintertuxer Gletscher (Hintertux buzulu/kar alanı) 23 km. yapay karlamaya uygun toplam 86 km. piste (47 km. kolay, 16 km. orta, 16 km. zor parkur); buz dansı sporuna da uygun Obergurgl/Hochgurgl 99 km. yapay karlama olanağı mevcut toplam 110 km piste (35 km. kolay, 55 km. orta, 20 km. zor parkur); kızak sporuna da uygun Ötztal Arena 40 km. yapay karlama olanağına sahip toplam 144 km piste (53 km. kolay, 63 km. orta, 28 km. zor parkur); snowboard sporuna da elverişli Saalbach/Hinterglemm 100 km. yapay karlamaya uygun toplam 200 km piste (90 km. kolay, 95 km. orta, 15 km. zor parkur); snowboard sporuna da uygun Salzburger Sportwelt (Salzburg Spor Dünyası) 280 km. yapay karlama olanağı mevcut toplam 350 km. piste (113 km. kolay, 199 km. orta, 38 km. zor parkur); snowboard sporuna da elverişli Serfauss/Fiss/Ladis 108 km. yapay karlama olanağı bulunan toplam 175 km piste (38 km. kolay, 100 km. orta, 37 km. zor parkur); snowboard sporuna da elverişli Silvretta/Ischgl 65 km. yapay karlama olanağına sahip toplam 210 km piste (65 km. kolay, 38 km. orta, 127 km. zor parkur); snowboardçılarının da uğrak yeri olan Zillertaler Arena 263 km. yapay karlamaya uygun toplam 708 km. piste (187 km. kolay, 427 km. orta, 94 km. zor parkur) sahiptir.

Kabinli (teleferik), oturaklı (telesiyej) ve askı/çekici (teleski) şeklinde;

- Arlberg 64 (10 kabinli, 39 oturaklı ve 37 askılı);
- Europa Sportregion Kaprun 54 (11 kabinli, 17 oturaklı ve 26 askılı);
- Kitzbühel 53 (9 kabinli, 28 oturaklı ve 16 askılı);
- Hintertuxer 21 (5 kabinli, 6 oturaklı ve 10 askılı);
- Obergurgl 23 (4 kabinli, 12 oturaklı ve 7 askılı);
- Ötztal 34 (7 kabinli, 19 oturaklı ve 8 askılı);
- Saalbach 55 (14 kabinli, 16 oturaklı ve 25 askılı);
- Salzburger Sportwelt (Salzburg Spor Dünyası) 89 (12 kabinli, 34 oturaklı ve 43 askılı);
- Serfauss/Fiss 38 (11 kabinli, 11 oturaklı ve 16 askılı);
- Silvretta Arena 40 (5 kabinli, 23 oturaklı ve 12 askılı);
- Zillertaler Arena 205 (31 kabinli, 79 oturaklı ve 95 askılı)

taşıyıcı sistemlere (lift) sahiptirler.

Kış mevsiminde Avusturya'nın kar yönünden zengin/kar garantisi olan bölgeleri ise şunlardır;

- 2811 metre yükseklikteki Arlberg (St.Anton, St.Christoph) (102 km.'si yapay kar/karlama imkanına sahip 276 km. pist),

- 3250 metre yükseklikteki Hintertuxer Gletscher (9 km.'si yapay kar/karlama imkanına sahip 86 km pist),

- 3160 metre yükseklikteki Kaunertal mit Gletscher (5 km.'si yapay kar/karlama imkanına sahip 32 km pist),

- 3122 metre yükseklikteki Mölltaler Gletscher (5 km.'si yapay kar/karlama imkanına sahip 32 km pist),

- 2850 metre yükseklikteki Nauders (Reschenpass dağ geçidi) (90 km.'si yapay kar/karlama imkanına sahip 111 km pist),

- 2500 metre yükseklikteki Obertauern (64 km.'si yapay kar/karlama imkanına sahip 95 km pist),

- 3440 metre yükseklikteki Pitztal (30 km.'si yapay kar/karlama imkanına sahip 35 km pist),

- 2300 metre yükseklikteki Silvretta Nova (Montafon) (42 km.'si yapay kar/karlama imkanına sahip 114 km pist),

- 3200 metre yükseklikteki Staubaier Gletscher (8 km.'si yapay kar/karlama imkanına sahip 110 km pist) dir.

Usta kayakçılara yönelik oldukça zorlu;

- 34 km. eğik/kambur piste sahip Arlberg'de yükseklik farkı (*) 1511 metredir,

- 9 km. (4 pist) eğik/kambur piste sahip Dachstein-Tauern Region'da yükseklik farkı 1700 metredir,

- 4 km. eğik/kambur piste sahip Europa Sport Region'da yükseklik farkı 2243 metredir,

- 1,6 km. çukur piste sahip Heiligenblut-Grossglockner'de yükseklik farkı 1686 metredir,

- 7 km yarış pistine sahip Mölltaler Gletscher'de yükseklik farkı 1922 metredir,

- 9 km. kambur piste sahip Nauders'de yükseklik farkı 1450 metredir,

- 15 km (3 pist) kambur piste sahip Ötztal Arena'da yükseklik farkı 1872 metredir,
- 4 km. kambur piste sahip Saalbach/Hinterglemm'de yükseklik farkı 1097 metredir,
- 1 km. kambur piste sahip Silvretta Arena'da yükseklik farkı 1495 metredir,
- 4 km.kambur piste sahip Stubaiier Gletscher'de yükseklik farkı 1450 metredir,
- 5,5 km. (4 pist) kambur piste sahip Zillertaler'de yükseklik farkı 2700 metredir

(*) Söz konusu rakam, merkezi yerleşim noktası ile en yüksek nokta arasındaki mesafeye ilişkindir.

Loipen ismi verilen, kayak ile uzun yürüyüş/koşu (langlauf) severlere hitap eden pistlere sahip bir çok bölge mevcuttur Avusturya'da;

- 150 km. paralel, 51 km skating tarzda loipen piste sahip Achensee'de paralel loipen pisti sayısı 17, skating loipen pisti sayısı ise 11'dir. Bu bölgede langlauf (uzun kayak yürüyüşü/koşusu) okulu sayısı 8'dir.

- 300 km. paralel 120 km. skating piste sahip Bregenzer Wald'de paralel loipen pist sayısı 8, skating loipen sayısı 5'dir. Langlauf okulu sayısı ise 5'dir.

- 484 km. paralel, 137 km. skating pist uzunluğuna sahip Dachstein Tauern bölgesinde paralel loipen pist 10 adet, skating loipen 6 adettir ve okul sayısı da 5'dir.

- 155 km. paralel, 84 km. skating pist uzunluğuna sahip Dachstein West/Lammertal'de paralel loipen pist 6 adet, skating loipen 4 adettir ve okul sayısı da 5'dir.

-152 km. paralel, 110 km. skating pist uzunluğuna sahip Olimpiyat bölgesi Seefeld'de paralel loipen pist 8 adet, skating loipen 6 adettir ve okul sayısı da 6'dir.

-180 km. paralel, 76 km. skating pist uzunluğuna sahip Oberlungau'da paralel loipen pist 18 adet, skating loipen 8 adettir ve okul sayısı da 4'dir.

- 262 km. paralel, 110 km. skating pist uzunluğuna sahip Rosshütte-Gschwandkopf'da paralel loipen pist 10 adet, skating loipen 5 adettir ve okul sayısı da 5'dir.

- 237 km paralel, 131 km. skating pist uzunluğuna sahip Salzburger Sportwelt'de paralel loipen 9, skating loipen 9 ve okul sayısı da 9'dur.

- 122 km. paralel, 100 km. skating piste sahip Tiroler Zugspitze'de paralel loipen sayısı 20, skating loipen sayısı 5 ve okul sayısı da 5 dir.

- 166 km. paralel, 78 km. skating pist uzunluğuna sahip Wilder Kaiser, Brixental'de

paralel loipen sayısı 10, skating loipen sayısı 7 ve okul sayısı da 9'dur.

Fun_Park, Halfpipe-Quartierpipe ve Obstacles Snowboard seçeneklerini barındıran alanlar/bölgeler ise şunlardır;

- Bir Snowboard okulu ve Boardercross imkanı ile Europa Sportregion;
- İki okulu ile Fieberbrunn;
- Dört okulu ile Hintertuxer Gletscher;
- Boardercross imkanı ve beş okulu ile Ötztal Arena;
- Boardercross imkanı ile ve dokuz okulu ile Salbach/Hinterglemm;
- Avrupa'nın en büyük Snowboard parkı ve üç okulu ile Silvretta Arena Ischgl/Samnaun;
- Hotspot, Snow-Park, Freeride imkanları ve iki okulu ile Silvretta Nova (Montafon);
- Twinpipe imkanı ve dört okulu ile Skiarena Naßfeld/Hermagor;
- Doğal Boarder parkı ve beş okulu ile Stubai Gletcher;
- Üç okulu ile Venet;
- Derin karda Freeride imkanı ve sekiz okulu ile Zillertal Arena.

Eğlence mekanlarını barındıran Après-Ski (kayak sonrası eğlence) kayak bölgeleri;

- 17 geleneksel yayla evi, nostaljik konaklama mekanları ve canlı müziği ile Arlberg (bölgede 3 Après-Ski alanı mevcuttur);

- 10 rahat ve konforlu yayla evi, alışveriş mekanları ile Europa Sportregion (bölgede 2 Après-Ski alanı bulunmaktadır);

- 20 yayla evi ile Ötztal Arena (Bölgede 2 Après-Ski alanı bulunmaktadır);

- Diskoları ve 49 yayla evi ile Saalbach/Hinterglemm (Bölgede 3 Après-Ski alanı bulunmaktadır);

- Sayısız bar, pub, diskosu ve 23 yayla evi ile Serfauss/Fiss/Ladis (Bölgede 3 Après-Ski alanı bulunmaktadır);

- Genç halkı, sınırsız eğlenceleri ve 19 yayla evi ile Silvretta Arena/Ischgl/Samnaun (Bölgede 2 Après-Ski alanı bulunmaktadır);

- 9 yayla evi ile Stubaital (Bölgede 5 Après-Ski alanı bulunmaktadır);
- Partiler, konserler, şovlar ve 99 yayla evi ile Wilder Kaiser/Brixental (Bölgede 7 Après-Ski alanı bulunmaktadır);
- Diskoları, pub'ları, restoranları barları ve 41 yayla evi ile Zillertaler Arena (Bölgede 14 Après-Ski alanı bulunmaktadır).

Avusturya'nın kış dönemine ilişkin turizm arzını bölgeler halinde incelemekte yarar vardır;

A- TİROL BÖLGESİ :

“Zirvede, hazır, haydi!” sloganı turizmcilerin en çok başvurduğu slogandır. Zillertaler Alp sıradağları ile Arlberg arasındaki 3000 ve 4000 metre yüksekliğindeki dağların hemen yanbaşındaki “Cennet” kayak, snowboard ve langlauf (uzun kayak yürüyüşü/koşusu) tutkunları için bir resim kataloğu gibidir. Tirol ve Vorarlberg geniş ve bakımlı pistlere, uzun yürüyüşlere uygun alanlara sahiptir. Temel çekim unsuru çok yönlü bir şekilde öğrenilen, yalçın kayalıkları, ıssız vadileri, güneşli sıradağ terasları ve resimsi köyleri ile eşsiz doğadır. Geniş kış yürüyüşü, gezinti yolları, büyüleyici ormanların içinden ve donmuş şelalelerin önünden uzanmaktadır. Sayısız rahat, konforlu konaklama tesisleri/oteller ve yayla evleri insanı içeriye davet etmektedir.



% 46,8'i ormanlarla kaplı Avusturya Alpleri (Alp arazisi) kış ve kayak turizminde önemli bir yere sahiptir. 1970'li yıllardan beri gittikçe artan çevre anlayışı/bakışı yeni kayak bölgelerinin açılması konusunu tartışmaya açmıştır. Kayak bölgelerinin gelişimindeki en önemli nokta, inşaatın tamamlanmasından itibaren mevcut kayak alanlarının ulaşım tesislerinin modernizasyonu ve taşıma kapasitesinin yükseltilmesidir. Global ısınma karla kaplı bölgelerin sınırlarının daha yukarı mesafelere taşınmasına yol açıyor ve Alplerdeki gelecekteki kayak turizmi ekonomisi ve ekoloji arasındaki gerilim alanında yeni bir meydan okuma olarak ortaya çıkmaktadır. Su ve hava ilavesi altındaki pistlerdeki teknik uygulamalar/yapay karlama/karlandırma) tüm sezon boyunca güvenli kayak ve snowboard eğlencelerini temin etmekle beraber aynı zamanda ekoloji ile çelişmektedir. Kayakçılardan doğanın korunmasına dikkatli davranışlar ile yardımcı olmaları beklenmektedir. İşaretlenmiş pist ve rotaların dışındaki kayakçılık, ağaçlandırma çalışmaları ve vahşi hayvanlar için problem oluşturmaktadır. Vahşi hayvanlar yaşam alanlarına bu müdahaleyi kaçarak/göç ederek tepki vermektedir. Bu durum ağaçlandırma alanlarına ve ormanlara zarar verdiği için enerji ihtiyacı

artmaktadır.

1- VORARLBERG :

Mekan/Kayak Bölgesi	Yükseklik (m)	Pist (km)	Kolay Pist (km)	Orta Zorlukta Pist (km)	Zor Pist (km)	Yapay Kar/ Karlama Tesisatı	Kış Yürüyüş Parkuru (km)	Snowboard Funpark	Loipen Pist (km)
Kleinwalsertal/Oberstdorf	2100	124	41	66	17	+	180	+	-
Mittelberg	1215						50		48
Walmendinger Horn	1940	7	-	6	1	+		-	-
Hirschegg	1124						40		48
Ifen/Heuberg	2030	25	12	7	6	-		-	-
Riezlern	1086						50		42
Kanzelwand-Fellhorn	1957	24	2	22	-	+		+	-
Bezau	650								25
Mellau	2030	23	6	14	3	+	18	+	16
Au/Breg.Wald, 3km(*)	800						35		62
Au/Schoppernau	2060	39	14	21	4	+		+	-
Brand	1050						50		24
Brandnertal	2000	53	27	23	3	+		+	-
St.Gallenkirch	900						14		30
Silvretta Nova	2300	110	40	35	25	+		+	-

(*) Kayak bölgesine merkezi mekandan yaklaşık uzaklık.

Avusturya'nın bu en küçük eyaleti Kleinwalsertal, Bregenzerwald, Brandnertal'daki tatil bölgeleri ile bir "kış sporları paleti" gibidir.



Vorarlberg



Kızak

a- Kleinwalsertal :

Allgäu'nun Avusturya tarafı kuzey Alplerinin güzel yüksek bir vadisi olan "Kleinwalsertal"den oluşur. 3 kayak köyü, kayak (Ski-Alpin), uzun kayak yürüyüşü/koşusu (langlauf), snowboard, kar yürüyüşü (Schneeschuhwandern), kızak, paten/buz koşusu (eislaufen), rahat kış yürüyüşleri, atlı kızak gezintileri (Pferdeschlitten fahren) ile en iyi kış spor alanlarından birisi olarak kabul edilmektedir. Bölge siyasi olarak Avusturya'ya aittir ama Almanya gümrük ve ticaret alanındadır.

Kleinwalsertal vadisinde, çevreye duyarlı turizm anlamında çabalar ortaya konmaktadır.

1988 yılında Kleinwalsertal'de çevre damgası/işareti "Silberdiestel" temin edilmiş, izleyen yıllarda da kaliteli turizm anlamına gelen "Q-Plus" damgası/işareti ile gelişme gösterilmiştir. Walserbus otobüsü bölgedeki mekanları/yerleşimleri birbirine bağlamaktadır.

aa) Mittelberg : Vadinin hemen hemen sonunda ve yüksek bir konumda bulunan bu eski mekan 1100 ve 1200 metre yüksekliğindeki sıradağlar ile çevrilidir.

ab) Hirschegg : Heuberg'deki bu tablo gibi güzel köy birçok eski Vals Evi ile vadinin orta noktasındadır.

ac) Riezlern : Vadinin başlangıcında yer alan bu Vals Mekanı birçok atraksiyona sahiptir; Kanzelwand kayak alanı (kabinli telesiyeci ile), casino ve kapalı yüzme havuzu,....

b- Bregenzerwald :

Allgäu ve Arlberg arasındaki bu ormanlık alan son yıllarda takdir edilecek bir şekilde kış sporları bölgesi olarak gelişme göstermiştir.

ba) Bezaü : Bu rahat tatil köyü kuvvetli bir biçimde güneş alan ve rüzgardan korunaklı bir konumdadır. Bregenzerwald bölgesinin merkezi mekanı uzun kış gezintileri/yürüyüşleri ve uzun kayak yürüyüşleri/koşuları (langlauf) için önerilmektedir.

bb) Au : Au-Schoppertau'nun oluşturduğu çevresi dağlarla çevrili çukur ovanın tam ortasında Diedamskopf kayak bölgesi yer almaktadır. Rahat tatil köyü 2044 metre yüksekliğindeki heybetli Kanisfluh kayalıkları ile boy ölçüşür. Bölge, Loipen pist üzerinde kayak yürüyüşü sevincine ve el değmemiş etkileyici manzarada kış yürüyüşlerine çok iyi hizmet etmektedir.

c- Brandnertal Vadisi :



İsviçre, Avusturya ve Liechtenstein arasındaki köşede ve Bludenz ile Rätikon arasında yer alır.

ca) Brand : Rahat ve sevimli bir atmosfere sahiptir. Birçok güzel ve değişik pisti, hoş lokantalara ve rahat otellere sahip olması nedeniyle Apré-Ski (eğlence ağırlıklı kayak bölgeleri) gürültüsü ve kargaşasına asla rastlanmaz. Stausee gölü 2000 metre yükseklikindedir.

d- Montafon :

Vorarlberg eyaletinin güney kısmındadır. Verwall, Rätikon ve 3312 metre yüksekliğindeki muhteşem Piz Buin dağı eteklerindeki Silvretta dağı silsilesi ile yaklaşık 40 km. uzunluğunda bir yüksek sıradağlar vadisi uzanmaktadır.

da) St.Gallenkirch : Hochmontafon'un ortasında bir hayvancılık mekanıdır. Eski evler ve 15. yüzyıldan kalma köy kilisesi bu tablo gibi güzel mekana damgasını vurmuştur. 5 yıldızlı "Silvretta Nova" kayak bölgesi en üst ulusal seviyede harika bir kayak sirki/alanı sunmaktadır.

2- ARLBERG-PAZNAUNTAL-OBERINTAL :

Mekan/Kayak Bölgesi	Yükseklik (m)	Pist (km)	Kolay Pist (km)	Orta Zorlukta Pist (km)	Zor Pist (km)	Yapay Kar/ Karlama Tesisatı	Kış Yürüyüş Parkuru (km)	Snowboard Funpark	Loipen Pist (km)
Warth	1494						20		18
Schröcken	1260						20		18
Warth-Schröcken	2050	56	28	20	8	+	-	+	
Elbigenalp	1040						-		-
Kayak Bölgesi-Jöchelspitze	1800	7	4	3	-	-	-	+	
St.Anton	1304						70	+	35
St.Christoph	1800						-		2,5
Kayak Bölgesi Arlberg	2811	276	105	141	30	+	-	+	
Kappl	1258						50		-
Dias-Alpe	2690	40	15	20	5	+	-		
Ischgl	1376						16		48
Silvretta-Arena, Ischgl-Samnaun	2900	210	38	127	45	+	54	+	
Galtür	1600						45		45
Kayak Bölgesi Galtür	2300	40	4	24	12	+	-		
Zams	775						20		5
Fliess, 10 km (*)	1073						15		20
Venet	2212	25	10	8	7	+	-	+	
Ried	880						15		40
Ried-Fendels	2300	14	7	5	2	+	-	+	
Feichten, 20 km(*)	1273						20		25
Kaunertal (Buzulu ile)	3160	38	12	18	8	+	-	+	
Ladis	1200						-	+	-
Serfaus	1427						40		60
Fiss-Ladis-Komperdell	2683	160	42	109	9	+	-	+	
Pfunds, 19 km(*)	970						30		40
Nauders, 4 km (*)	1365						50		40
Nauders	2850	111	41	44	26	+	-	+	

(*) Kayak bölgesine merkezi mekandan yaklaşık uzaklık.



Snowboard



Wellnesspark

a- Lechtal :

aa) Warth : Lechtal Alplerindeki bu küçük ve kar garantisi olan mekan 1679 metre yüksekliğindeki Hochtannbergpass dağ geçidi ile Schröcken'e bağlanır. Lech'e giden dağ geçidi/yolu kış sezonunda genellikle kapalıdır. 3 yeni telesiyej (oturaklı) beklemeksizin kayak eğlencesi için gerekli kolaylığı sağlamaktadır.

ab) Schröcken : Arlberg ve Bregenzwald ormanları arasındaki bu Vals Köyü Hochtannbergpass dağ geçidinin eteklerindeki konumu dolayısıyla Avusturya'daki kar garantisi olan mekanlarından biridir.

ac) Elbigenalp : Hakkakların (mühür ve resim kazan, oyan sanatkara verilen isim) yaşadığı bir tiyatro köyüdür. Lechtal vadisinin temel mekanıdır. Reutte'den 36 km, tanınmış kayak mekanı Warth'dan 25 km uzaklıktadır. 1040 metre rakıma sahiptir. Köy vadinin sağ yanında ve Allgäuer Alp sıradağlarının sarp olmayan bir yamacında bulunmaktadır.

b- Arlberg :

ba) St.Anton : Birçok geleneği ve uluslararası atmosferi ile kış sporları mekanıdır. 2006/2007 kış sezonu için yeni teleferik tahsis edilmiştir. Yaya alanları, mağazaları, restoranları, diskoları, her boyuta kış eğlence yaşamı ile canlı bir tatil köyüdür. Doğal buz ve kızak hattı, kapalı havuz ve sauna, Ferwalltal vadisinde romantik atlı kızak gezintisi sunulan diğer imkanlardır.

bb) St.Christoph : Alplerdeki yüksek konumlu kayak mekanlarından biri olan St.Christoph 1800 metre ile Arlberg'de St.Anton'dan küçük, hoş bir parçadır. Avusturya'daki kar garantisi olan kayak bölgelerinden biri için çıkış noktasıdır ve rahat küçük otelleri barındırır.

c- Paznauntal :



Vadi, Pians'dan ve Landeck'ten geçerek Galtür'e kadar yaklaşık 40 km. uzanır. Paznauntal vadisi Silvretta, Verwall ve Samnaun sıradağları tarafından çevrilidir. Her mekan ayrı bir karakteristiğe ve bir kayak alanına sahiptir. Vadinin orta noktasında Ischgl ve İsviçre Gümrük bölgesi bitiminde Samnaun ile Silvretta Kayak Arenası yer alır. Avusturya'nın bu büyük kayak bölgesi teknik açıdan harika bir teleferik/telesiyej sistemine sahiptir.

ca) Kappl : Sportif olanakları ile heybetli dağ kulisinde güneşli bir yamaçta bulunur.

cb) Ischgl : Çok büyük bir Kayak Arenası ve panoramik bir mekandır. Eğlene için sayısız Apré-Ski (kayak sonrası eğlencesi) buluşma noktası mevcuttur. Gevşeme/rahatlama için macera havuzları ve saunaları ile "Silvretta Center" hazırdır. Snwboard tutkunları 4 zorluk dereceli Fun-Park veya Half-Pipe (özel bir snowboard pisti) barındıran "Idalp" üzerinde buluşurlar. Langlaufloipen (uzun kayak yürüyüşü/koşusu için özel olarak hazırlanmış pist) pistleri Trisanna boyunca Galtür'e dek takip edilebilir. Heidelberg yayla evlerine doğru atlı kızak ve kar/pist gezintileri sunulan diğer imkanlardır.



cc) Galtür : Bozulmamış bir doğada ve transit (trafik akışı) geçişi olmayan kış mevsiminde bozulmamış bir köydür. Mükemmel ve sevimli pistlerin yanında el değmemiş zirveler ve buzlar hüküm sürer. Kapalı havuz, çocuk havuzu, kızak kayma yolu, doğal buz pisti ile boş zaman merkezi bulunmaktadır. Sauna ve tesis alanları sunulan diğer imkanlardır.

d- Oberinntal :

Bir büyük tatil bölgesinin merkezinde yer alır ("Meran Nordtirol" olarak anılan bölge) ve yumuşak iklimi ile tanınmıştır. Ischgl-Samnaun ve Arlberg kayak arenaları için ideal bir çıkış noktasıdır.

da) Zams : Avusturya-İsviçre ve İtalya'nın köşesindeki alanda yer alan Landeck şehrine komşu sevimli ve küçük bir mekandır. Teleferik ile doğrudan ulaşılan "Venet" bölgesi bir kayak cennetidir ve mükemmel bir dağ manzarasına sahiptir.

db) Fliess : Landeck şehrinin dış tarafında "Venet" kayak dağlarının güney

tarafında/yamacında küçük bir mekandır.

dc) Ladis : Güneşli platoda eşsiz bir inci gibidir. Tirol'ün bu güneşli platosu Avusturya'nın güneş yönünden en cömert ve güzel bölgesi olarak kabul edilir. Plato'nun en doğu ucunda orman ve çayırlarla çevrili 1200 metre yükseklikte Ladis bulunur. Bu yükseklikte hava ve su tedavi edicidir. Yumuşak ve hürmetkar polen yönünden fakir iklime sahiptir. Dağların çevresindeki manzara ise muazzamdır. Serfauss ve Fiss/Ladis kayak bölgelerinin birleşiminden oluşan Tirol kayak bölgesinin genişliği 1200 metreden 2750 metreye kadar uzanır ve oldukça geniştir. Güneş platosundaki pist özellikleri/olanakları tüm aile için olduğu gibi hem yeni başlayanlar hem de tecrübeliler için idealdir. Birçok farklı kayak tipine/tarzına hitap eden (Carver kayak gibi) alanları ile geniş pistler her zorluk derecesindeki kayak etkinliğine olanak sağlamaktadır.

dd) Ried : Inntal vadisinin heybetli dağ silsilesi tarafından kuşatılmıştır. Serfauss-Fiss yüksek platosu yaklaşık 6 km., tüm yıl kayak bölgesi olan Kaunertal buzulu yaklaşık 30 dakika araba yolculuğu uzunluğundadır. Yeni bir teleferik (kabinli) doğrudan Fendels kayak bölgesine ulaştırır.

de) Feichten : Kaunertal vadisinin arka tarafında rahat bir köydür. Buzul manzara yolu, her zorluk aşamasındaki ve her zevke hitap eden pistlere sahiptir ve bu pistler yıl boyu kayak imkanı sağlayan Kaunertal vadisindeki kayak bölgesine kadar hemen hemen 20 km. uzunluktadır.

df) Serfauss : Inntal vadisindeki güneşli bir teras üzerindedir. Küçük bir köy olmasına rağmen büyük bir tatil dünyasına sahiptir. Bin yıllık geçmişi ile eğlenceli ve sevilen bir köydür. Mağazaları, restoranları ve kafeleri ile canlı köy merkezi trafik gürültüsünden uzaktır. Çünkü, köy dışındaki park alanından merkeze ulaşım yeraldından işleyen köy metrosu ile sağlanmaktadır. 3 km. uzunluğunda kızak pistine sahiptir.

dg) Pfunds : Uluslararası tanınmış kayak bölgesine çok az uzaklıkta bulunan Pfunds güzel ve tarihi yapıları ile resimsi bir köydür. Akşam sohbet ve eğlence için uygun yeme içme mekanlarına sahiptir.

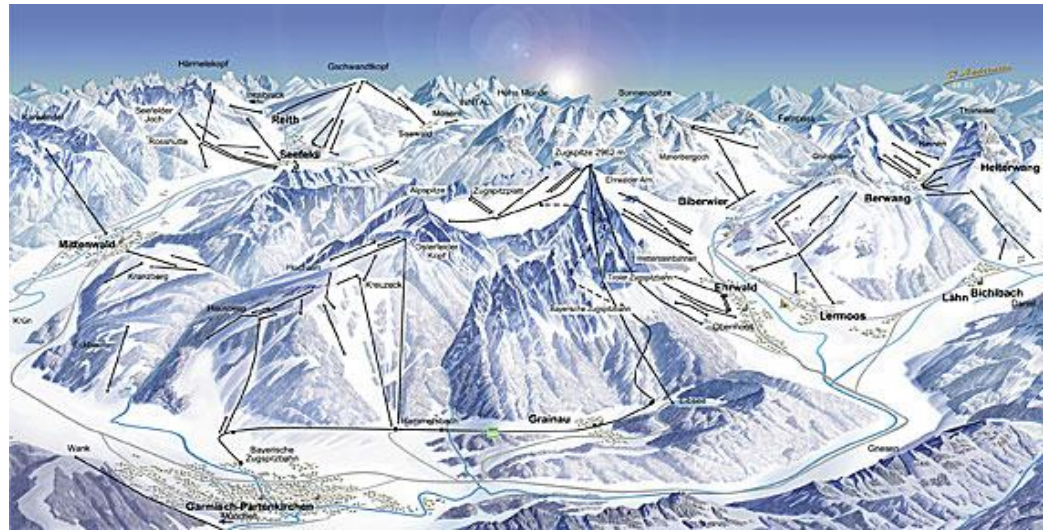
dh) Nauders : reschenpass dağ geçidine uzanan Römerstrasse yolunun yanında zarif bir köydür. Kar garantisi olan bir yüksek konuma ve iyi planlanmış ve hazırlanmış bir kayak sirkine sahiptir. Reschenpass dağ geçidi yanında uzun kayak yürüyüşçüleri "Loipen" pist mevcuttur. İsviçre'nin Nobel mekanı St.Moritz'e ve gümrük serbestisi (serbest bölge)olan Samnaun'a Nauders'ten hızlı ve kolaylıkla ulaşılabilir. :

3- MİEMİNG PLATOSU-ZUGSPITZE ve ÇEVRESİ-SEEFELD PLATOSU :



Mekan/Kayak Bölgesi	Yükseklik (m)	Pist (km)	Kolay Pist (km)	Orta Zorlukta Pist (km)	Zor Pist (km)	Yapay Kar/Karlama Tesisatı	Kış Yürüyüş Parkuru (km)	Snowboard Funpark	Loipen Pist (km)
Lermoos	1004						30		30
Berwang	1336						25		25
Tiroler Zugspitze	2700	123	64	50	9	+		+	
Grän-Haldensee, 4 km(*)	1134						11		8
Tannheim	1100						50		80
Tannheimer Vadisi	1820	36	15	17,5	3,5	+		+	
Wängle	883						25	+	-
Reutte/Hahnenkamm	1940	13	4	9	-	+		+	50
Leutasch	1130						80		128
Kreth-Hohe Munde	1600	6	3	3	-	+		+	
Seefeld	1200						80		280
Telfs/Buchen	1605						80		280
Roßhütte-Geschwandtkopf	2100	35	20	6	9	+		+	
Obsteig	1000						95		120
Grünberg	1400	4,5	0,5	4	-	+		-	
Imst, 2 km (*)	828						80		39
Hoch-Imst	2100	9	2	5	2	+		-	

(*) Kayak bölgesine merkezi mekandan yaklaşık uzaklık.



Zugspitze Kayak Bölgesi



Kayak



Kar ayakkabısı yürüyüşü



Kızak, buz pateni



Langlauf (uzun kayak yürüyüşü/koşusu)



Kayakla Atlama

a- Zugspitze (2962 m.) Dağ Zirvesi Çevresi :

Zirve ile birlikte heybetli dört dağ silsilesi ve Alplerin kuzey buzulunda kış mevsimi, tüm kayakçılar, snowboard'çılar, langlauf severler (uzun kayak yürüyüşçüleri/koşucuları), kış yürüyüşçüleri, kızakçılar ve diğer kar sporları için bir cennettir.

aa) Leermoos : Zugspitze dağ zirvesinin eteklerindeki konumu dolayısıyla uzak bir mekandır. Trafikten ve gürültüden uzak olduğundan bir gevşeme ve dinlenme vahasıdır. Birkaç dakika içerisinde Almanya'nın en yüksek dağına ulaşmayı sağlayan tren/teleferik hattı (2964 m.) yanında ziyaretçileri Alp kayağı ve uzun kayak yürüyüşü/koşusu (Langlauf) olanakları beklemektedir.

ab) Berwang : Tirol'ün Zugspitze arenasındaki rahat/konforlu, görülmeye değer ve kar garantisi olan bir tatil mekanıdır. Burada kayak bölgesi konaklama tesislerinin hemen kapısının önündedir. Berwang-Rinnen-Bichlbach kayak yelpazesinde sınırsız kayak zevki bulunmaktadır. Buz pateni alanı, kızak pisti, gezinti yolları, kayak okulu, çocuk yuvası, spor ve besin dükkanları, Apré-Ski eğlence mekanları ve restoranları ile aileler için bir kış tatili cennetidir.

ac) Grän-Haldensee : Göl, dağ ve kayak bölgesi yanındaki ideal konumu dolayısıyla mekan macera dolu bir kış tatili için çok iyi koşullara sahiptir.

ad) Tannheim : Allgäuer ve Lechtaler Alpleri arasında yaklaşık 12 km uzunluğundaki yüksek vadinin orta noktasındadır. Kış yürüyüşçüleri ve uzun kayak yürüyüşçüleri/koşucuları için idealdir. Bunun yanı sıra Alp kayakçıları da rağbet etmektedirler. Telesiyejler de beklemeksizin hizmet sunmaktadırlar.

b- Reutte Tatil Bölgesi :



Gece Kızağı



Nordic Walking



Langlauf



Apré-Ski

Tirol'ün kapısı sayılabilecek olan bu bölge Alplerin kenarında bir doğa cennetidir. Tatil bölgesinin içinden geçen iyi hazırlanmış sayısız loipen pisti, yürüyüş yolları ve zengin kış boş zaman olanakları sunulmuştur. Reutte dağ hattı Hahnenkamm'dan kar garantisi olan kayak bölgesi vadiye kadar işlemektedir.


ba) Wängle : Reutte vadi havzasının batı kenarındaki/yakasındaki bu cennetsi köy eşsiz bir bakış açısına sahip bir dağ terası üzerinde kuruludur. 800 nüfuslu bu köy herkes için bir şeyler sunar. 5 km. uzaklıktaki Plansee Gölü üzerinde buz kayağı olanakları mevcuttur.

c- Seefeld Platosu :

Kar garantisi olan yüksek bir platodur. Yeni başlayanlar için elverişli, güneşli pistlerin yanında Seefeld dağ sırtı geçitlerinde zorluk derecesi yüksek alanlar/parkurlar da bulunmaktadır. Bu bölgede istisnasız uzun kayak yürüyüşçüleri/koşucuları ile kış yürüyüşü tutkunlarının sözü geçmektedir.



Olimpiaregion



Gece Kayağı



Snowtubing



Snowtubing



Kızak



Karda Nordic Walking



Langlauf Pisti Hazırlanması



Gece Langlauf Yapma İmkânı



Langlauf Pisti (Loipen Pist)

ca) Leutasch : 16 km. uzunluğundaki ve 1130 metre yüksekliğindeki vadi gibi aynı isimle anılan Leutasch hemen hemen Liechtenstein büyüklüğündedir ve Seefeld Olimpiyat Bölgesindedir. Seefeld'de başlar ve Mittenwald ile Zugspitze Dağında sona erer. Temel mekan olan Weidach ve diğer 23 mekan Loipen pistler ve gezinti yolları ile birbirlerine bağlıdır ve büyük, sevimli bir tatil bölgesini oluştururlar. Sauna ve su kayağı ile kapalı havuz mevcuttur.

cb) Seefeld : Bir olimpiyat mekanıdır. Loipen cenneti olarak şöhretini çok önceden pekiştirmiştir. Araçlardan arındırılmış mekan merkezinde/yaya bölgelerinde şık nüanslar ve uluslararası atmosferi dışında şık mağazalar, restoranlar, kafeler yan yana sıralanır. Olimpiyat merkezinde sauna ve solarium içeren havuzlar mevcuttur. Ayrıca, bir de casino mevcuttur.

d- Mieming Platosu :

Bu güzel yüksek platoya hemen hemen hiç el değmemiş doğa ile benzersiz güzellikteki manzara damgasını vurmaktadır.

da) Telfs/Buchen : Denizden yüksekliği 634 metre olan bir noktada bulunmaktadır. Kuzey Tirol Alplerinin ortasında Olimpiyat ve Eyalet baş şehri Innsbruck'tan yalnızca 25 km. uzaklıktadır. Tanınmış Mösern ve Buchan ile Telfs belediyeleri Oberinntal vadisinin geniş tarafında yer almaktadırlar. Telfs güneşli konumu ve orman yönünden zengin çevresi ile Kuzey

Tirol'ün en güzel bölgesi olarak kabul edilir. Halka açık kapalı yüzme havuzu, kiy oyunu sahası, binicilik alanları, fitness merkezi, tenis, squash, buz pisti sunulan diğer imkanlardır.

db) Obsteig ve Obermieming : 140 km² büyüklüğündeki doğa koruma alanının ortasında, manzara yönünden mükemmel Mieming platosu üzerindeki tek ve sakin mekandır. Spor yönünden ve ayrıca doğa sever ziyaretçiler/kayakçılar, yürüyüşçüler ve kayak koşucuları için çekicidir. İdeal bir aile kayak bölgesidir. Doğal buz pisti ve kayak hattı mevcuttur.

e-Westtirol :

Harika pistler, modern teleferik/telesiyej imkanları ve asla kuyruk ve sırada vakit kaybetmeden, gürültü ve patırtıdan uzak kış günlerinin yaşanabileceği bir bölgedir.

ea) Imst : Imst-Gurgltal vadisi tatil bölgesi içinde iyi inşa edilmiş ve sevimli bir kayak bölgesidir. Untermarkt yaylası üzerindeki yayla evleri görüntüsü ve bodur çam ağacı (çam fıstık ağacı) evler görülmeye değerdir. Imst harikulade pistler ve çeşitli spor olanakları sunmaktadır. Buz pateni alanı ve Avusturya'nın en yüksek yarış salonu buradadır. Burada en çok görülen rastlanan ziyaretçi tipleri ailelerdir ve çok sıcak karşılanırlar. Imst'deki "Alpine Coaster" 3,5 km uzunluğu ile günümüzün dünyasının en uzun Achterbahn'ına (bir eğlence rayı/kızağı) sahiptir. Burada Hermann Gmeiner tarafında kurulan dünyanın ilk SOS-Kinderdorf (Çocuk köyü) bulunmaktadır.

4- ÖTZTAL ve PİTZTAL VADİLERİ :

Mekan/Kayak Bölgesi	Yükseklik (m)	Pist (km)	Kolay Pist (km)	Orta Zorlukta Pist (km)	Zor Pist (km)	Yapay Kar/Karlama Tesisatı	Kış Yürüyüş Parkuru (km)	Snowboard Funpark	Loipen Pist (km)
Obergurgl	1930	56						+	10
Hochgurgl	2150	54						+	2
Obergurgl-Hochgurgl	3082	110	35	55	20	+	20	-	12
Vent	1900						15		3,5
Kayak Bölgesi Vent	2680	15	5	10	-	+		-	
Sölden	1377						30		6
Hochsölden	2090						7		-
Längenfeld, 14 km(*)	1180						40		50
Ötztal-Arena (Buzul ile)	3250	143	47	73	23	+		+	
Gries	1570						15		10
Kayak Bölgesi Gries	1700	4	4	-	-	+		-	
Niederthai	1560	5	3	2		+	25		40
Oetz	820								5
Sautens, 4 km (*)	810								13
Haiming, 8 km (*)	1700								
Oetz-Hochoetz	2200	30	13	14	3	+	40	+	
St.Leonhard-Mandarf	1700						20		68
Pitztal (Buzul ile)	3440	34	10	19	5	+		+	

(*) Kayak bölgesine merkezi mekandan yaklaşık uzaklık.



Carver

a- Ötztal :

3250 metre yüksekliğe dek kar garantisi olan kış eğlencesi, iyi hazırlanmış ve her zorluk derecesini içeren kilometrelerce sayısız pist, modern teleferik/telesiyej hatları Ötztal vadisinde; yaklaşık 150 km Loipen pist, 200 km geniş ve temizlenmiş (boşaltılmış) kış yürüyüş yolları ve rahat yayla evleri. akşamları her arzuya uygun eğlence, kızak akşamları ve daha fazlasını bulmak mümkündür. Vadi girişindeki Haiming, Sautens ve Oetz aileler için en uygun konumdaki mekanlardır. Vadinin ortasındaki evlerin çevresi ve geniş/uzun arazi vadinin uzun kayak yürüyüşü/koşusu (langlauf) merkezidir. Vadinin arkasındaki kış sporları merkezine yakınlığı dolayısıyla Alp kayakçılarına (Alp disiplini kayakseverlere) de önerilmektedir. Gries ve Niederthai ise saf bir kış romantizmi sunar. Ötztal vadisinin arkasındaki Sölden ve Obergurgl-Hochgurgl yakın çevresi pistleri, kar garantisi, mutfağı ve kayak sonrası eğlenceleri ile kış tatilinin hakkını vermektedirler. Innsbruck havaalanına yaklaşık 75 dakika uzaklıktadır.



Ötztal Arena

aa) Obergurgl : Hochgurgl ile birlikte Avusturya'nın en yüksek konuma sahip kış sporları alanlarından sayılır. Kar garantisi olan pistler otelin kapısına kadar uzanırlar. UNESCO tarafından çevre ve doğa koruma model mekanı olarak tespit edilen bölgede akşamları trafiğin sakinleştiği bir alandır.

ab) Hochgurgl : Asil görüntüsü ile bir konaklama (otel) köyüdür. Bir teleferik (kabinli) Hochgurgl ve Obergurgl ile kayak bölgelerini birbirine bağlamaktadır.

ac) Vent : Tirol'ün en yüksek dağı olan 3774 metre yüksekliğe sahip Wildspitze'nin eteklerinde cennet gibi güzel bir köydür. Küçük bir kayak alanına sahiptir. Sölden'e ücretsiz kayak otobüsü (Skibus) bağlantısı mevcuttur.

ad) Sölden : Restoranları, bistroları, diskoları, yayla evleri gibi zengin yeme içme, eğlence, konaklama olanakları ve en iyi pistleri ile Ötztal vadisinde büyük ve canlı bir mekandır. Kapalı eğlence havuzu, saunası, tenis salonu, fitness merkezi ve kiy oyunu (ve sahası) (geleneksel bir oyun) ile geniş bir boş zaman değerlendirme olanağı sunmaktadır.

ae) Hochsölden : 7 km uzunluğunda bir panoramik yoldan veya teleferik ile ulaşılabilen, Sölden-Hochsölden kayak alanının ortasında bir otel-köydür. Pist konaklama mekanlarına öylesine yakındır ki kayakçılar kayaklarını otelin önünde takarlar. Apré-Ski eğlence imkanlarını oteller sunmaktadırlar.

af) Gries : Ötztal vadisinin yanındaki küçük bir vadi olan Sulztal vadisinde özellikle sessiz ve sakin bir dağ köyüdür. Trafik akışı bulunmamaktadır. Längenfeld'e uzaklığı 5 km.'dir.

ag) Längenfeld : Ötztal vadisinin uzun kayak yürüyüşü/koşusu (langlauf) merkezidir. 2004 yılı sonlarından beri Avusturya'nın en büyük kür/televizyon merkezi (işletmesi) olan "Aqua Dom" hizmet vermektedir. Öğleden önce ve öğleden sonra Sölden'e 10 dakikalık aralıklarla ücretsiz kayak otobüsü bağlantısı mevcuttur.

ah) Niederthai : Umhausen'e 7 km. mesafede romantik bir dağ köyüdür. Kısıtlı Alp kayağı olanaklarına sahiptir. Hochoetz kayak bölgesine ücretsiz kayak otobüsü bağlantısı mevcuttur. Geniş bir Loipen pist ağı bulunmaktadır.

ai) Oetz : Ötztal vadisinin girişinde sevimli bir tatil köyüdür. İki aşamalı kış sporu imkanı mevcuttur; vadide uzun kayak yürüyüşü/koşusu (langlauf) ve kış yürüyüşleri ile son yıllarda hızla inşa edilen Hochoetz kayak bölgesinde Alp kayağı.

aj) Sautens : Ötztal vadisinin başlangıcında trafik akışının uzağında yer alan Sautens'den ücretsiz kayak otobüsü bağlantısı ile 4 km. uzaklıktaki Oetz'e ulaşılabilir.

ak) Haiming/Haimingerberg : Ötztal vadisinin başlarında ve üst yanında mükemmel bir manzara içerisinde kuruludur. Hochoetz kayak bölgesinin başlangıcından 8 km. uzaklıktadır.

b- Pitztal Vadisi :

ba) St.Leonhard - Mandarfen : Innerpitztal vadisinde küçük sevimli bir dağ köyüdür. Riffelsee kayak bölgesi için en uygun çıkış noktasıdır. Pitzexpress hattı ile sadece 7 dakikada dağın üzerinde ve Pitztal vadi manzarası ile 3440 metre yüksekliğindeki Pitztaler Gletscher buzunun üzerine ulaşılır.



5- STUBAİTAL VADİSİ-INNSBRUCK ve YÖRESİ-GSCHNITZTAL VADİSİ :

Mekan/Kayak Bölgesi	Yükseklik (m)	Pist (km)	Kolay Pist (km)	Orta Zorlukta Pist (km)	Zor Pist (km)	Yapay Kar/ Karlama Tesisatı	Kış Yürüyüş Parkuru (km)	Snowboard Funpark	Loipen Pist (km)
Stubaital	937						88		
Buzul ile	3200	120	45	36	39	+		+	91
Neustift	1000						48		47
Kayak Bölgesi Hochstuba/Elfer	2080	9	4	2	3	+			
Fulpmes	937						7		7
Telfes	1000						10		-
Kayak Bölgesi Schlick 2000	2230	18	10	7	1	+		+	
Mieders	952						10		39
Kayak Bölgesi Serles	1680	7	5	2	-		22		
Igls	900						10		-
Aldrans, 4 km (*)	761						30		-
Kayak Bölgesi Patscherkofel	2247	18	8	10	-	+		+	
Mutters	830								30
Kayak Bölgesi Mutterer Alm	1800	12	6	5	1	-			
Götzens, 11 km (*)	868						25		25
Birgitz, 10 km (*)	880						6		10
Kayak Bölgesi Axamer Lizum	2343	40	4	25	12	+		+	
Trins, 4 km (*)	1200								-
Kayak Bölgesi Wipptal	2200	25	6	15	2	+		+	

(*) Kayak bölgesine merkezi mekandan yaklaşık uzaklık.

a- Stubaital Vadisi :

Stubaiier Gletscher buzulunda Neustift’de oturan ziyaretçiler için sezon Ekim başında başlamaktadır. Stubaiier Gletscher buzulundaki geniş bir alanı kapsayan kayak bölgesi (tüm yıl kayak imkanı sağlayan bölge) her zorluk derecesinde kayak pistleri, derin/kalın kar alanları, yüksek ve buzul Loipen pistleri, 7 adet teleferik./telesiyej hattı (yaklaşık 63 km uzunluğunda) ve bunların yanında diskoları, rahat/konforlu yeme-içme-eğlence mekanları ile Apré-Ski eğlence imkanlarını sunmaktadır. Snowboard tutkunları buzul üzerindeki Half-Pipe pistine sahip Fun-Park’da veya Schlick 2000 isimli kayak bölgesinde buluşurlar. Küçük konuklar için kayak kulübü Micky Maus ve Gamsgarten’da oyun cenneti hazırlanmıştır. Innsbruck havaalanına yaklaşık 23 km mesafededir.



Schlick 2000 Kayak Bölgesi



Kayak Kulübü Micky Maus

aa) Neustift : Kayak için oldukça elverişli 110 metre yüksekliğindeki dağı ile hayat dolu çeşitlilik açısından zengin ve çekici bir kış sporları mekanıdır. Stubaier Gletscher buzuluna uzaklığı yaklaşık 18 km.'dir. Kapalı havuz, yaklaşık 30 Grad sıcaklığa sahip dış havuzlar (açık havuzlar), 72 metre uzunluğunda su kayakları ve saunaya sahip boş zaman merkez mevcuttur.

ab) Fulpmes : Neustift'e yaklaşık 5 km. mesafedeki bir sıradağlar manzarasının tam ortasındadır. Schlick 2000 isimli kayak bölgesi konaklama tesislerinin hemen önündedir. Boş zaman merkezi "Aquarena (Fulpmes-Telfes'deki)" kapalı ve açık havuzları, fitness merkezi ve daha fazlası ile zengin boş zaman imkanları sunar. Sinema mevcuttur. Stubaier Gletscher buzuluna yaklaşık 25 km mesafededir.

ac) Mieders : Stubaital vadisinin ön tarafındaki köy "Serles" kayak bölgesi ile özellikle aileler için uygundur. Stubaier Gletscher buzulu yaklaşık 25 km, Innsbruck yaklaşık 15 km. mesafededir.

ad) Telfes : Stubaital vadisindeki bu güneşli mekan, vadiyi sonlandıran buzul ile birlikte bir resim kataloğu şeklinde panorama sunan vahşi-romantik bir dağ ve doğa güzelliğinin ortasındadır. Eğlence merkezi "Aquarena (Fulpmes-Telfes'deki)" açık ve kapalı havuz, fitness merkezi ve daha fazlasını sunmaktadır. Kayak bölgesi Schlick 2000'e ücretsiz kayak otobüsü ile birkaç dakika içinde ulaşılabilir. 2240 metreye kadar çıkan modern teleferik/telesiyey hattı gerçek bir kayak cennetine ulaştırır ziyaretçileri/sporcuları. Innsbruck yaklaşık 18 km mesafededir.

b- Innsbruck Çevresi :



Langlauf (uzun kayak koşusu)



Kızak ve kızak pistleri



Eisstockschießen



Ayışığında kayak turu



Sürat pistleri



Axamer Lizum



Stubai Gletscher



Atlı kızak gezisi



Fenerli kar gezileri



Kış mevsiminde kapalı havuz sporları

Innsbruck ve çevresindeki tatil merkezlerinde/köylerinde tüm aile çeşitlilik açısından zengin bir tatil yapma imkanına sahiptir. Yeni başlayanlardan ustalara kadar uzanan yelpazedekilere uygun 6 kayak bölgesi yüksek loipen pistleri, kızak pistleri, yürüyüş yolları ile “Olympia Kayak Dünyası” bulunmaktadır. Ücretsiz kar otobüsleri tüm kayak bölgelerinde mevcuttur. Bütün bu kayak dünyası Tirol eyaleti başkentine 6 km uzaklıktadır. Innsbruck havaalanına ise sadece 10 km mesafededir.

ba) Igls : Innsbruck’un 4 km yukarısında bir kayak köyüdür. 4’erli telesiyeylerin işlediği Patscherkofel Olimpiyat Dağı’nın yanındadır. Olimpiyat pisti üzerinde yapay buz pisti, doğal kızak ve dümenli beş-altı kişilik kızak ile langlauf (uzun kayak yürüyüşü/koşusu) ve yürüyüş imkanı bulunmaktadır. 6 kayak bölgesinde kayakseverlere kar otobüsü hizmet sunmaktadır.

bb) Aldraas : Innsbruck dağ dünyası üzerindeki manzarası ile rahat, konforlu bir tatil beldesidir. Patscherkofel kayak bölgesine yaklaşık 4 km, Glungenz kayak bölgesine yaklaşık 8 km mesafededir. 6 kayak bölgesinde ücretsiz kar otobüsü mevcuttur. Uzun kayak yürüyüşü/koşusu (langlauf), kış yürüyüşü ve doğal kızak imkanları mevcuttur.

bc) Mutters : Büyüleyici kış manzarası ile bu küçük kayak köyünün rahatlık ve konforunun tadına varılmalıdır. Modern teleferik/telesiyey hattı ile yeni kayak bölgesi “Mutterer Alm” özellikle aileler ve kayağa yeni başlayanlar için uygundur. Komşu kayak bölgesi Axamer Lizum’a kar otobüsü mevcuttur. Güzel bir tur kayak bölgesi olan Mutters’de sunulan imkanlar arasında 30 km uzun kayak yürüyüşü Loipen pisti, buz pateni sahası, karla örtülü yürüyüş yolları, doğal kızak pistleri ve kış fayton gezisi yer almaktadır.

bd) Götzens : 7 km mesafedeki eyalet başkenti ve Tirol’ün kalbi Innsbruck üzerindeki güneşli bir terasda konumlanmıştır. Spor aktiviteleri ve dinlence anlamında geniş bir çeşitlilik

yelpazesi sunar; kayak, buz pateni, kış yürüyüşü, atlı kızak gezintisi, kızak ve romantik fener yürüyüşleri. Axamer Lizum yaklaşık 10 km mesafededir.

be) Birgitz : Axamer Lizum'a yaklaşık 7 km mesafede sakin ve küçük bir mekandır. Burada Avusturya'nın en uzun doğal kızak pisti bulunmaktadır.

c- Gschnitztal : Steinach'da Stubai Alplerinin heybetli dağlarının önünde güneybatıya doğru Tirol'un en güzel ve doğal vadilerinden biri açılır

ca) Trins : Saf bir kış romantizmini barındırır. Tirol'un bu bozulmamış dağ köyü vadinin ortasındadır. Tatil programı yerel animatörlerle birlikte yapılmaktadır. Kayak pistleri, Loipen pistler ve teleferik/telesiyej hattı ile kar otobüsü mevcuttur.

6- ZİLLERTAL VADİSİ – ALPBACHTAL VADİSİ – ACHENSEE GÖLÜ – INNTAL VADİSİ :

Mekan/Kayak Bölgesi	Yükseklik (m)	Pist (km)	Kolay Pist (km)	Orta Zorlukta Pist (km)	Zor Pist (km)	Yapay Kar/ Karlama Tesisatı	Kış Yürüyüş Parkuru (km)	Snowboard Funpark	Loipen Pist (km)
Hintertux	1500								
Hintertux Buzulu	3250	86	23	47	16	+	-	+	
Tux	1300	225	59	134	32	+	38	+	23
Finkenberg	840	157	45	90	22	+	45		20
Mayrhofen	630	157	45	90	22	+	45	+	20
Hippach	600	53	11	41	1	+	40	+	21
Aschau, 4 km (*)	567	160	44	102	14	+	30	+	30
Hochfügen	1480	29	10	16	3	+	40	+	9
Fügen	550	21	2	19	-	+	-	+	25
Zillertal Kayak Bölgesi	3250	637	168	389	80	+	400	+	200
Reith	698	6	2	-	4	+	-		28
Kayak Bölgesi Alpbachtal	2025	46	11	30	5	+	70	+	
Maurach	950						30		28
Steinberg, 10 km (*)	1015						11		30
Kayak Bölgesi Rofan	1827	14	6	4	4	+		-	
Pertisau	940						65		70
Kayak Bölgesi Zwölferkopf	1600	15	7,5	7,5	-	-		-	
Achenkirch	930						22		53
Kayak Bölgesi Christlun	1800	25	6	14	5	+		-	
Weer, 7 km (*)	560						18		8
Kayak Bölgesi Kolsaßberg, Kellerjoch	2000	25	10,5	8,5	6	+		-	

(*) Kayak bölgesine merkezi mekandan yaklaşık uzaklık.

a-Zillertal Vadisi : Tirol Eyaleti için adeta bir örnektir. Kayak (pisti) tutkunları için ve aynı zamanda tüm aile bireyleri için bu aktif vadi Alplere özgü tatil macerasıdır. Ziyaretçiler yeterli aktivite zenginliğini bulurlar. Farklı 10 kayak bölgesi ile vadi Avusturya'nın en büyük kayak alanı sayılır. Innsbruck havaalanı 46 ile 82 km arasındadır.



Zillertal Buzul Dünyası

aa) Hintertux : 365 gün kar barındıran Hintertuxer Gletscher buzulu gökyüzüne sanki daha yakındır. Zugspitze'ye kadar uzanan Dolomi'de (masif, sarp, kalker tipi kaya yapısıyla dünyadaki çoğu tırmanıcı, dağcı, gezgin ve trekking severin bulunduğu dağ grubu. Grubun en yüksek zirvesi Marmolata zirvesidir-3342 m.-Zieverler çok yüksek olmamasına karşın büyüleyici dağ kütleleri bulunmaktadır, bünyesinde 17 adet vadi, 29 adet dağ bölgesi barındırır) büyüleyici bir manzara ve göz alabildiğince pistler yer alır. Half-Pipe Snowboard Dünya Kupası yarışmaları burada yapılmaktadır. Fun-Park (Snowboard tutkunları için) ve harika bir güneşli plato mevcuttur. Dondurmadan duvarları andıran zirveden vadiye kadar 12 km uzunluğundaki kayak pisti/yolculuğu oldukça rağbet görmektedir.



ab) Tux : Vorderlanersbach, Lanersbach, Juns, Madseit ve Hintertux'dan oluşan Tux mekanları küçük, karakteristik Tirol köyleridir/yerleşimleridir, buzul ve vadi sonu ile birlikte bir doğa-spor cennetini oluştururlar. Tenis salonları, squash alanları, fitness stüdyoları, kiy oyunu alanları ve kapalı havuzları konukların emrindedir. Küçük ziyaretçiler için kış eğlenceleri çocuk kayak okulunda ve çocuk bahçesindedir. Çocuk oyunları festivali ile çocuk-paragliten'i (bir tür paraşüt) hoş imkanlar/eğlenceler sunar.

ac) Finkenberg : “Kayak-Buzul Dünyası Zillertal 3000” kayak bölgesinin ortasındadır.. yüksek sıradağlar, Zillertal doğal parkı ve Alpler ile çevrilidir. Bu küçük, rahat/konforlu tatil mekanının yakınlarında tüm yıl boyunca kayak imkanı bulunan Hintertux buzulu yer alır. Mayrhofen’e yaklaşık 3 km uzaklıktadır.

ad) Mayrhofen : Ahorn, Penken ve Horberg kayak bölgelerini kapsamaktadır. Vadi istasyonu (tren) mekan merkezinden 100-200 metre uzaklıktadır. Temel yerleşim bölgesi yanında alış-veriş caddesi, restoran ve kafeleri ile turistik bir merkezi de içerir. Bu merkez her yaş ve farklı ilgi alanlarına sahip ziyaretçiler için eğlence olanağı sunar. Buzda spor olanakları, kızak pisti, çocuk havuzu ve su kayağı ile kapalı havuz ve sauna mevcuttur. Avusturya’nın en büyüğü ünvanına sahip olacak ve bir kabinde 160 kişi taşıma kapasitesine sahip, Aralık 2006 ayında hizmete açılması planlanan Ahornbahn ray hattı (iki nokta arasında gidip gelen ray hattı) ziyaretçilerin emrinde olacaktır.



ae) Hoppach : Schwendau belediyesi, Ramsau ve Ramsberg kayak bölgesi ve Hoppach Mayrhofen’den yalnızca 4 km uzaklıktadır.

af) Aschau : Zillertal vadisinin ortasında, Hochzillertal (yaklaşık 16 km) ve Zillertal Arena (yaklaşık 4 km) kayak bölgelerinin arsındadır. Mayrhofen’den yaklaşık 13 km uzaklıktadır. Hintertux buzulu yaklaşık 30 km. mesafededir. Kızak pisti, buz pateni pisti, kış yürüyüş yolları, fener yürüyüşleri, kızak akşamları sunulan diğer imkanlardır.

ag) Hochfügen : Asla yorulmayan kayakçılar için hazırlanmış, aynı ismi taşıyan pistin, teleferik hattının tam ortasında ve 1480 metre yükseklikte bir otel köydür. Yeni Hochzillertal hava hattı (teleferik) Hochfügen kayak bölgesini Kaltenbach’a bağlamaktadır. Aralık 2006’dan itibaren ilave kabinli teleferik vadi istasyonundan hareket edecektir. Fügen yaklaşık 12 km mesafededir.

ah) Fügen : Tarihi merkezi ile Zillertal vadisinin ön bölümünde bir tatil mekanıdır. Ziyaretçiler Spießjoch kayak bölgesinden yararlanabilmektedir.

b- Alpbachtal Vadisi :

Alpbachtal Vadisi ve göller bölgesi kış spor ve eğlence anlamında sevimli, çekici, iddialı ve zengin olanaklar sunmaktadır. Kar garantisi olan Alpbachtal kayak bölgesinde aileler ve zor beğenenler için uygun kayak eğlencesi kesindir.



Alpbachtal Kayak Bölgesi



Yeni başlayanlar ve ara verip tekrar kayak yapmak isteyenler için Kramsach önerilmektedir. Bunun için Alpbachtal kayak bölgesinde ücretsiz kar otobüsleri mevcuttur.

ba) Reith : Pistlerin ötesinde kayak ve kış tatili için ideal bir mekandır. Burada Reith dağ zirvesinde yeni başlayanlar ve usta kayakçılar için ideal bir kayak bölgesi bulunur. Bunun dışında mutlak bir güneşli konum konum ve mutlak modern kabinli teleferik ziyaretçileri beklemektedir. Yalnızca birkaç km uzaklıkta Wiedersberghorn'da Alpbachtal vadisinin en sevilen/cazip kayak bölgeleri yer almaktadır.

c- Achensee Gölü :



Bir fiyordun (coğrafi oluşum)yatağını yapması gibi Achensee beyaz dağ zirvesi ile çevrelenmiştir. Üç farklı kayak bölgesinde zengin kış sporları imkanları sunulur. Uzun kayak yürüyüşü/koşusu (langlauf) pisti Pertisau'dan Maurach üzerinden Achenkirch'e kadar uzanır. Loipen pistler "Tirol Kalite İşareti" ile donatılmıştır.

ca) Maurach : Dağ, Göl ve Rofan kayak bölgesinin hemen yanında denizden 950 metre yükseklikte ve Achensee Gölünün güney kıyısında yer alır. Yapay karlama tesisatı ilkbahara kadar kar garantisi sağlar. Burada herkese uygun pistler bulunmaktadır.

cb) Pertisau : Güneşli ve Alplere özgü çekici iklimde çeşitlilik açısından zengin eğlence, spor, tedavi (kür) ve gevşeme/rahatlama imkanları mevcuttur. Bu köyü hiçbir şey rahatsız etmemektedir. Bu günümüzde çok az rastlanan bir yaşam/yerleşim standardıdır. Avrupa'daki en büyük Doğa Koruma Bölgesi olan Karwendelgebirge sıradağları için ideal bir çıkış noktasıdır ve uzun kayak yürüyüşleri/koşuları (langlauf) için de muazzam olanaklar sunar.

cc) Achenkirch : Achensee Gölünün kuzey kıyısındadır ve vadiye doğru uzanır. Sevimli atmosferi çocuklara sonsuz oyunlar sunar. Christlum kayak bölgesi ziyaretçileri ağırlar. Sportif çeşitlilik kayaktan, uzun kayak yürüyüşü/koşusu (langlauf), snowboard, kış yürüyüşü, kayak turları, kızak, binicilik, snowbike (kar üstünde bisiklet-kızak karışımı bir alet ile kayma sporu) kadar uzanır.

cd) Steinberg : Steinberg dağ dünyasının görkemi, karla kaplı doğanın içindeki adeta sonsuz rahat gezintilerin tadına vardırır. Denizden 1015 metre yükseklikteki bu mekan özgürlüğüne düşkünler ve keyif sahibi olanlar için bir sığınak gibidir. Steinberg'de üçün üzerinde teleski mevcuttur. Rofan kayak bölgesi yaklaşık 10 km mesafededir.

d- Inntal Vadisi :

da) Weer : Inntal vadisindeki bu kırsal ama cennetsi dinlenme mekanı trafik akışından uzaktır. Karwendelgebirge sıradağlarının karşısında Zillertal vadisinin sırtında bir konumdadır. Innsbruck'tan yaklaşık 20 km uzaklıktadır. Kellerjoch ve Kolsaßberg lift hattına kar otobüsü servisi mevcuttur. Ayrıca, bir kızak pisti bulunmaktadır.

Zillertal Vadisi anlatılırken "Zillertalbahn Tren Hattı"ndan söz etmemek olmaz.. Birer saat aralıklarla çalışan tren ve otobüs hattının yanı sıra "Zillertalbahn Buharlı Treni" 25 Aralık-7 Ocak tarihleri arasında her gün, 10 Ocak-14 Mart tarihleri arasında her Çarşamba 760 mm'lik raylarda dünyaca tanınan Zillertal vadisinin ünlü turizm merkezlerinden dumanını tütürerek sefer yapmaktadır.



Spor ve macera önceleri de olduğu gibi Zillertal vadisinin kış mevsimindeki ziyaretçilerinin tatil listesinin en başında yer alır. Fakat zaman içerisinde daha fazla konuk romantizm ve rahatlık talep etmektedir; ayna gibi dümdüz ve donmuş/karla kaplı göl üzerinde ay ışığında kızak, atlı kızak ile battaniyelere sarılı bir vaziyette ve çantada Flachmann (cep kanyak şişesi/içki kabı) ile parıldayan Loipen pist üzerinde uzun kayak yürüyüşü/koşusu, el değmemiş kış/karla kaplı yollarda ve ormanlarda bir başka deyişle saf doğada yürüyüş... Bölge turizmcilerinin sloganı, “kayaklar ve araba evin garajında dursun, siz kış tatil bölgesinin tadını çıkarın. Zillertalbahn treni ile bir yolculuk her şeye değer”dir.

7- KAISERGEİRGE DAĞLARI – KİTZBÜHELER ALPLERİ :

Mekan/Kayak Bölgesi	Yükseklik (m)	Pist (km)	Kolay Pist (km)	Orta Zorlukta Pist (km)	Zor Pist (km)	Yapay Kar/ Karlama Tesisatı	Kış Yürüyüş Parkuru (km)	Snowboard Funpark	Loipen Pist (km)
Ellmau	820						55		20
Scheffau	752						20		5
Going	800						30		50
Hopfgarten	620						50		44
Westendorf	800						10		50
Kayak Bölgesi Wilder Kaiser/Brixental	1865	250	108	120	12	+		-	
Kössen	600						30		30
Walchsee	668						40		45
Kayak Bölgesi Zahmer Kaiser	1200	23	18	5	-	+		-	
Hinterthiersee	860						63		
Kayak Bölgesi Mitterland - Schattberg	1126	20	8	8	4	+		+	30
Wildschönau	830						40		50
Kayak Bölgesi Wildschönau	1903	65	13	41	11	+		+	
Kirchberg	838						40		40
Kitzbühel	800						40		40
Kayak Bölgesi Großraum Kitzbühel	2000	145	59	66	20	+		+	120
Oberndorf	685						25		275
St.Johann-Oberndorf	670						100		275
Kayak Bölgesi St.Johann-Oberndorf	1700	60	30	23	7	+		+	
Fieberbrunn	800						40		35
Kayak Bölgesi Feberbrunn	2020	35	15	16	4	+		+	
St.Jakob/Pillersee	855						10		6
St.Ulrich/Pillersee	847						30		56
Kayak Bölgesi Skischaukel Pillersee	1455	16,5	5,8	8,5	2,2	+		-	50

(*) Kayak bölgesine merkezi mekandan yaklaşık uzaklık.

a-Kaisergebirge :

“Ski-Welt Wilder Kaiser Brixental” (Brixental Vadisi kayak dünyası) vadideki Ellmau, Going, Scheffau, Söll, Itter, Hopfgarten ve Brixen mekanları ile etkileyici bir kayak yelpazesi

sunarlar. Vadideki sevimli mekanın her birinden kayak tutkunları ortak bir dağ geçidi ile kayak sirkine ulaşabilirler. Uzun kayak yürüyüşleri/koşuları (langlauf) sevenler için Wilder Kaiser Brixental kayak dünyası Angath, Angerberg, Hopfgarten, Itter, Kelchsau, Mariastein ve Wörgl yerleşim mekanları ile “Hohe Salve tatil Bölgesi” gibi dal budak salmış geniş bir loipen pisti ağı sunmaktadır. 250 km.’nin üzerinde temizlenmiş/düzenlenmiş yollar kış yürüyüşü sevenlere tahsis edilmiştir. Salzburg havaalanı yaklaşık 75 km. mesafededir.



Wilder Kaiser Brixental Kayak Bölgesi

aa) Ellmau : Wilder Kaiser sıradağlarının yanındaki bu sportif tatil köyü konuklarına dinlence ve rahatlık sunar. Buradan kayak dünyasına/merkezinine 1550 metre yükseklikteki Hartkeiser üzerinden teleferik ile veya 1267 metre yükseklikteki Astberg üzerinden hareket edilebilir. Devinimli havuzu, çocuk havuzu, su kayağı, şelale, gevşeme ve vital merkezi (sauna ile birlikte) whirlpool, solarium, thermarium, tenis ve squash salonu ile ‘Kaiserbad’ bir macera-eğlence kapalı havuzudur. Göz alıcı buz ve kızak pistleri mevcuttur.

ab) Scheffau : Wilder Kaiser sıradağlarının eteğinden ve güneye doğru eğik bir teras üzerindedir. Kayak Dünyası isimli kayak bölgesine Brandsadl teleferiği ile ulaşılabilir.

ac) Going : Kizbüheler Alpen bölgesinde yer alan Going, Wilder Kaiser sıradağlarının eteklerinde tipik bir Tirol köyüdür. Münih, Salzburg ve Innsbruck’un her biri yaklaşık bir saatlik karayolu mesafesindedir.

ad) Kössen : Bir vadi çukurunda yer almakta ve Kaisergebirge sıradağlarının heybetli kayalıkları ile Kitzbüheler Alpen sıradağlarının yumuşak sırtları iki yanında yer alır. Konuklar Kössen’de buz pisti (sopalı), teleferik, kayak ve uzun kayak yürüyüşü (langlauf) okulları, ödünç kayak, düzenli kış yürüyüş programları, atlı kızak gezintisi imkanlarını bulabilirler.

ae) Walchsee : Walchsee, çekici Kaiser sıradağlarının yanındaki geniş vadide krallar gibi tatil yapılabilecek bir köşedir. Avusturya kalitesi ile belirlenmiş/etketlenmiş yenilenmiş uzun kayak yürüyüşü/koşusu (langlauf) merkezi bulunmaktadır. Zengin bir faaliyet/aktivite

bulunan kayak ve kış yürüyüşü ile mutluluk hissedilir. Tenis salonu, kızak sahası ve doğal buz pateni sahası mevcuttur.

af) Hinterthiersee : Bavyera (Almanya) eyaleti sınırları yakınında ve Kufstein'dan yalnızca birkaç km uzaklıkta bulunan bu küçük, kar garantisi olan mekan çekici ve romantik Thierseetal vadisindedir. Hava koşulları ziyaretçileri donmuş Thiersee gölü üzerinde buz pateni yapmaya çağırır.

ag) Wildschönau : Kuzeyde Wilden Kaiser sıradağları, güneyde Kitzbüheler Alpen sıradağları arasında Wörgl'den ulaşılan doğal bir yüksek platodur. Rahat, konforlu ve bozulmamış Auffach dağ köyü ve merkez yerleşim olan Oberau uzun kayak yürüyüşçülerine, kayakçılara, kendi halinde tatil yapanlara bir çok olanak sunmaktadır.

ah) Hopfgarten : Hopfgarten ile birlikte Hohe Salve tatil bölgesi 250 km.'lik pisti ve 90'ın üzerindeki teleferik/telesiyej/teleski hattına sahip dünyaca ünlü kayak bölgesi Wilder Kaiser-Brixental kayak bölgesini sunar. Uzun kayak yürüyüşü/koşusu (langlauf) sevenler için Hohe Salve tatil bölgesinde farklı zorluk derecesinde geniş bir loipen pisti mevcuttur. Doğal kızak pisti ile buz pateni alanı da bulunmaktadır.

b-Kitzbüheler Alpen :



2500 metre yüksekliğindeki Kitzbüheler Alpen sıradağları bölgesi Zell am Ziller ile Zell am See gölü arasında uzanır. Bu geleneksel Tirol kayak bölgesinin dağ yapısı, yaylalık çayırların hakim olduğu bir yumuşaklık ve yuvarlaklıktır. Alp kayakçıları için ideal bir kayak bölgesidir. Snowboardçılar Kitzbüheler Horn'daki Half-Pipe, Obstocken ve Quarterpipe tarzlarındaki pistlere sahip Fun-Park'da bulunurlar. Salzburg havaalanına yaklaşık 76 km. mesafededir.

ba) Westendorf : Güneşli bir plato üzerindedir. Wilder Kaiser Brixental kayak dünyasına/bölgesine açılan kapısı ile Avusturya'nın en büyük yapışık/bağlantılı kayak bölgesidir. Aralık ayından Nisan ayına kadar 250 km pisti ve 120 km karla kaplı yokuş aşağı pisti ile kayak eğlencesi sunar.

bb) Kirchberg : Kitzbüheler kayak bölgesine komşu bir mekandır. Flechalmbahn veya yeni Pengelstein 1-Bahn hatları (teleferik) ile Kirchberg'den Kitzbüheler/Kirchberg kayak bölgesine ve sonrasında da büyük kayak bölgesinin tam ortasına/merkezine havadan teleferik ile ulaşılabilir. Kirchberg Tirol ve uluslararası mutfağın lezzetli örneklerinin sunulduğu restoranlar ve birçok rahat/konforlu köşelere sahip merkezi çok sevilmektedir. Pırıl pırıl kızak pisti ile parıldayan gece pisti çok beğeni toplamaktadır. Kitzbühel yaklaşık 6 km uzaklıktadır.

bc) Kitzbühel : Kitzbühel bölgesi şüphesiz Alplerin en çok rağbet gören destinasyonudur. Turizm kültürü tarafından kalite anlayışı anlamında Alplerin en iyisi (Best of the Alps) olarak kabul görmektedir. Kitzbüheler Alplerin sakin doğası, şık ve dikkat çekici havası ile tarihi şehir gibi sayısız organizasyonun çekici ışığı Kitzbühel bölgesindeki tatile 'karşılaştırılmaz' sıfatının verilmesini sağlayan tamamlayıcı unsurlardır.

bd) Oberndorf : Kitzbüheler Alplerinin tam kalbinde ve Wilder Kaiser sıradağlarının hemen yanında yer almaktadır. Alp kayağı, snowboard veya kış yürüyüşü ile ilgilenen ziyaretçiler için Oberndorf doğru yerdir. Tirol Alplerinin romantik köylerinde gevşeyip rahatlayabilir, kapsamlı spor imkanlarından yararlanabilir ve Oberndorf'luların konukseverliğinin tadını çıkarabilirsiniz.

be) St.Johann ve Kirchdorf : Kitzbühel bölgesinin kuzey tarafında ve karlar altında sevimli bir tatil mekanıdır. Dış havuzları ve dev su kayağı ile St.Johann'daki manzaralı havuz tesislerinde yüzmenin keyfi çıkarılabilir. Kitzbühel yaklaşık 10 km mesafededir.

bf) Fieberbrunn : Fieberbrunn Pillerseetal vadisinde ve Leoganger-Steinbergen gibi Kitzbühel Alpleri ile Loferer arsındadır. St.Johann/Tirol yaklaşık 12 m mesafededir. Gelişen kış sporları mekanı snowboard dünya kupası ile Droschberg'deki Expo-Gondelbahn sayesinde tanınmıştır. Renkli kayak bölgesi kar zenginliği dolayısıyla düz araziden 2020 metre yükseklikteki dağ zirvesine kadar Kitzbühel Alplerinin kar çukuru olarak isimlendirilmiştir. Loipen pistleri bağlantı ağı ve yüksek kalitedeki loipen pistleri birleşimi ile "Koasastaddion" uzun kayak yürüyüşçüleri/koşucuları (langlaufer) için bir cennettir. Snowboardçılar Hochfeld'deki Fun-Park'da buluşurlar. Fieberbrunn'da kapalı macera havuzu, doğal buz pateni ve kızak isti alanları sunulan diğer imkanlardır.

bg) St.Jakob am Pillersee : Pillerseetal vadisindeki küçük cennetsi bir dağ köyüdür. Loferer Steinberg dağları ve Kitzbüheler Alpleri tarafından çevrilmiştir.


bh) St.Ulrich am Pillersee : Loferer Steinbergen dağları ile romantik Pillerse gölü arasındadır. Mekan ziyaretçilere sakin kış eğlencesi ile sportif/aktif kayak zevki sunar. Buchensteinwand'ın yanındaki ailelere hitap eden kayak bölgesinde yeni başlayanlar ve ustalar buluşurlar. Pillerseetal vadisi içindeki geniş loipen pistlere spora ve kayak yürüyüşüne davet eder.

Tirol ve Vorarlberg Bölgesinin Kış Turizmi Arz Unsurları :

a-Tirol :

aa) Şehir Turizmi :

aaa) Innsbruck : Tirol'un başkenti görülmeye değer bir yığın mekan sunmaktadır ziyaretçilere; Tirol Volkskunstmuseum (Halk Kültürü Müzesi), Kral 1.Maximilian'ın mezar anıtı, ... "Hisler/Duygular Evi"ne ziyaret ise unutulmaz bir anıdır Dağ yakınlarındaki meydan muharebesini çok geniş bir panorama içerisinde tasvir eden heybetli dev resim ve "Grassmayr Çan Dökmeciliği Çan Müzesi" ve Ambras Sarayı görülmeye değerdir. Olağanüstü bir parkın içinde yer alan gösterişli Rönesans yapısı paha biçilemeyen sanat eserlerini (koleksiyonunu) barındırmaktadır. Küçük ziyaretçiler öncelikle eski silahlar müzesinde coşarlar. Çocuklar burada pırıl pırıl parlayan bir zırhı içine usulca girip, asil bir şövalye gibi dünyayı fethetmek için can atarlar.



ab) Kış Eğlencesi :

aba) Ischgl –Aprés-Ski (kayak sonrası eğlencesi) Fimbatal vadisinin üst tarafındaki köy yerleşimi dışındaki "Paznauner Taja" isimli yayla evlerinde, vadideki hareket noktasının önünde buluşulmaktadır. Tirol mutfağına ait Mathon'daki Vals yapılan yeme-içme-eğlence mekanları rahat ahşap yapıları ile 400 yıllık köy(-lü) evlerinin ve küçük köy(-lü) müzelerinin bir parçasıdır.

abb) Serfaus – Hareket Günü (Actiontag) : Geceden önce her Çarşamba hareket günüdür. Programda manzaralı restoranda "Yıldızlarla Yemek", Avrupa'nın en büyük açık hava lazer gösterisi ile profesyonel kayak şovu, havai fişek gösterileri, sayısız müzik eğlencesi yer alır. Tubing ve Ski-Doo pistleri bol ışıklıdır, aynı zamanda kızak pisti köye kadar ulaşmaktadır.

abc) Wattens Swarovski'de Parıldar : Innsbruck'un yalnızca 20 km doğusunda ve 2003 yılında açılmış olan "Swarovski Kristal Dünyası" gezilebilir. Su kusan bir Alp devinin (bir dağ heykeli) başının girişinden yer altı kristal dünyasına geçilir. Bir girişimcinin bu maddeye dönüşen eşsiz düşünüyü yaratan fikir yüksek ustalık/parlaklık tarafından meydana getirilen kristal yaratıcı nesnesi tarafından ortaya çıkmıştır. Örneğin bir kristalin içerisindeki 590 plaka kristalin kubbesine yansımaktadır. Aynı zamanda Viyana'daki Schönbrun Sarayı kristal dünyası günümüzde Avusturya'nın en çok ziyaretçi toplayan turizm atraksiyonudur.



Swarovski Kristal Dünyası

abd) Zillertal Vadisi (Krallık Yönetimi – Gözlemevi) : 1500 metre yükseklikte Avrupa'nın en yüksek yerleşimli Gözlemevi bulunur. Yalnız gök resmi/gökyüzü altında müzik gösterileri ve kainat tiyatrosunda evren küçüklere oyun ile anlatılır. Paragliten-Havacılık vadisi sayılabilecek olan Zillertal vadisinde, tek başına uçuş veya bir deneyimli pilot ile tandem yolcu uçuşu tüm yıl boyunca mümkündür.




Gözlemevi



Paragleiten

Hemen hemen tüm teleferik hattı yaz mevsiminde olduğu gibi kış mevsiminde de faaliyettedir. Ski-Do ile çocukluk düşlerinizi gerçekleştirebilirsiniz burada. Kısa bir eğitimden sonra Ginzling'de Ski-Doo kayağının büyüsunü yaşayabilirsiniz. Karda bir aşağı bir yukarı kayarken ve karın üzerinden size ait izleri arkanızda bırakırken bu esnada tamamıyla çılgınca davranıp sakinleşebilirsiniz/gevşeyebilirsiniz.



Ski-Doo



abe) Galaktik-Tarihi Schwaz : Schwaz, tüm maden ocaklarının anası kabul edilmektedir ve gümüş maden ocağı gözlemi/gezintisi genç-yaşlı herkes için bir çekici faaliyettir. Maden ray hattı ile dolaşılabilir ve rehber eşliğindeki gezinti ile gümüş maden ocağının en güzel köşesi olan Sigmund Maden Galerisi içinde gözlem yapılabilir. Bu 90 dakikalık gezinin yanında maden ocağı idaresi ocakta bir tiyatro oyunu sunar. Özel bir çocuk gösterisidir bu ve küçükler madencilerle rolleri değiştirirler. Oyun madencilerle birlikte yaşanan bir maden ocağı macerasıdır.



Schwaz Maden Ocağı

abf) Taş Devrinde Boş Zaman : Ötztal vadisinin girişinde Umhausen'deki Ötzidorf köyü tüm aile bireyleri için bir maceradır. Orijinal eski eserleri barındıran bir müzesi olmamasına rağmen Ötzi isimli buz adamın çağının kavrandığı bir mekandır. 19 Eylül 1991 tarihinde Erika-Helmut Simon çifti tarafından Ötztal Alplerinde bulunan ve 5000 yılın üzerinde bir süre önce Tisonjoch isimli mekanda (güneş ışınlarından ve sıcaktan korunmuş çukurda/delikte) donduğu tahmin edilen buz adamı çift önce şanssız bir dağcı zannetmişler.



Ötzi İsimli Buz Adam

“Hasırdan kış giysisi ve taş baltası ile odun kesme işinden ekmek pişirmeye nasıl yaşadığı bilinmez. Kim ister, Tirol’un hayatta kalabilme okulunda barınma, ok yapımı, deri tabaklama ve ateş yakma için bir kurs ile taş devri çağı için silahlanmayı kim ister!” şeklindeki merak uyandırıcı, ilgi çekici metinler ile bölgenin tanıtımı yapılmaktadır.

ac) Kış Mevsiminde Havuz ve Yüzme Keyfi : Tirol, takdire değer ve heyecan verici Wellnes Projesi (Aqua Dome) Ötztal vadisindeki büyük su dünyası sayesinde tamamlanmıştır. Tirol’un dağ dünyası ile çevrili Längenfeld kaplıcaları (termal tesisleri) yaratıcı, külliyetli Alp Wellness tesisleridir. Konuklara, Tirol’de şimdiye kadar görülmeyen bir şekil ve büyüklükte hizmet sunulur; Spa merkezi, tesis ile bağlantılı otel ve büyük macera



dünyası, çocuk dünyası ile bir hususi termal bölüm mevcuttur.

b-Vorarlberg :

ba) Şehir Turizmi :

baa) Bregenz : Vorarlberg'in başkenti Almanya, Avusturya, İsviçre ve Lichtenstein ülkelerinin köşesinde bir kültür ve dinlenme noktasıdır. Şehir merkezinin biraz dışında şehrin simgesi olan Martin Kulesi ile ortaçağ tarihi şehri bulunmaktadır. Teleferik ile Pfander panoramik dağına ulaşmak mümkündür.



bb) Kış Eğlencesi :

baa) Kleinwalsertal Vadisinde Kış Golfü : Kısa kesilmiş çimler yerine hazırlanmış kar. Schwende'den Riezlern'e kadar parsellerde golfçüler kış mevsiminde bu spor tarzının peşinde dolaşmaktadırlar. "Hörnlepass" tesisi 8 delik golf alanı sunar. Golf torbası, top ve golf sopaları ödünç olarak verilmektedir.



bbb) Silbertal/Montafon'da Orman Okulu : Burada parola, tüm duyularla dağ ormanlarında gezinti yapmak, orman koklamak ve tadına varmak, hissetmek ve her şeyden önce yaşamaktır. Kış mevsiminde orman özellikle bir derin sessizlik ve sükunet atmosferi içindedir. Eğitimli iş arkadaşları/görevliler konukları kar ayakkabıları ile ormanın içinde 3-4 saat boyunca gezdirmektedirler.

bbc) Kızak : Alternatif kar eğlencesi olarak Vorarlberg toplam 42 doğal kızak pisti sunar. Hatta Au-Schopperrau, Dornbirn, Mellau, Riezlern veya Tschagguns gibi bazı mekanlarda birden fazla kızak pisti mevcuttur. Tschagguns-Vandans, St. Gallenkirch, Brand, Au-Schopperrau, Lech, Mellau, Schröcken, Warth ve Bezau'daki birçok kızak pistinde haftanın

belirli günleri ışık altında kızak imkanı sunulmaktadır. Kleinwalsertal ve Au'da bazı kızak pistine ulaşım sağlayan teleferik hatları mevcuttur.

Tirol Bölgesinde Mevcut Turizm Tesisleri :

Bölgedeki turizm tesisleri değişik kriterler göz önüne alınarak değerlendirilmiştir:

a- Tesis Türleri :

Kış mevsiminde hizmet veren tesislerin büyük çoğunluğunun 4 yıldızlı (% 65,68) ve 3 yıldızlı (% 23,59) otellerden oluştuğu anlaşılmaktadır. Bunları sırasıyla pansiyonlar (% 7), 5 yıldızlı oteller (% 1), tatil köyü (% 0,4) ve apart oteller (% 0,4) izlemektedir.

b- Tesislerin Konumları :

ba) Tesislerin Buldukları Mekanın/Yerleşim Bölgesinin Merkezine Uzaklıkları :

Tesislerin genellikle yerleşim merkezine çok yakın kuruldukları (50-800 metre), nadiren ise 1-5 km mesafede buldukları anlaşılmıştır. Hochgurgl, St. Christoph gibi bazı bölgelerde ise tesisler kayak bölgesinin merkezindedirler (tesisler kayak merkezine Seefeld'de 500 metre, Imst'de 5 km., Haiming'de 12 km., St.Leonhard'da 9 km, Telfes'de 3 km., Mutters'de 6 km., Aschau'da 3 km., Pertisau'da 1,5 km., St.ulrich'de 7 km mesafededir).

bb) Kar Otobüsü Hattına/Durağına Olan Uzaklıklar :

Kayak bölgesine ve/veya teleferik/telesiyej/teleski hattına ulaşımı sağlayan kar otobüslerinin tesislerin hemen yanında (20-300 metre) bulunduğu, nadir tesisin 1-3 km. mesafede yer aldığı tespit edilmiştir.

bc) Teleferik/Telesiyej/Teleski/dağ Treni Hattına Uzaklıkları :

Tesisler dağ taşıma/ulaşım hatlarına Mittelberg'de 200 m.-2 km., St. Gallenkirch'de 800 m., Brand'da 50 m., Bezau'da 900 m., Schröcken'de 4 km., St.Anton'da 100-600 m., St.Christoph'da hemen önünde, Galtür'de 2 km., Kappl'da 2 km, Ischgl'da 300 m., Fliess'de 3 km., Ried'de 150 m., Serfaus'da 30-600 m., Nauders'de 300 m.-2 km.,Grän'de 2,5 km., Tannheim'da 500 m.- 800 m., Lermoos'da hemen yanında, Berwang'da 700 m., Wängle'de 300 m., Leutasch'da 1 km., Seefeld'de 100 m. – 1 km., Obsteig'da 800 m., Telfes'de 8 km., Obergurgl'da hemen yanbaşı ile 1 km. arasında, Hochgurgl'da 150 m., Vent'de 50 m.- 120 m., Sölden'de 250 m. – 1,5 km., Griess'de 300 m., Oetz'de 250 m - 800 m, St.Leonhard-Mandarn'de 50 m – 800 m, Neustift'de 400 m- 5 km., Fulpmes'de 300 m – 500 m, Mieders'de 5 yürüyüş dakikası, Igls'da 200 m, Mutters'de 800 m, Hintertux'da hemen yanında, Tux'da 300 m, Finkenberg'de 150 m, Mayrhofen'de 300 - 700 m, Hippach'da 150 m, Fügen'de 100 m, Reith'da 800 m, Weer'de 5 dakika, Maurach'da 2 km, Pertisau'da 500 m, Achenkirch'de 100 – 800 m, Ellmau'da 100 -200 m, Going'de 200 m, Scheffau'da 800 m, Kössen'de 2 km, Walchsee'de 1,5 – 3 km, Hopfgarten'da hemen yanında, Hinterthirsee'de 150

m, Westendorf'da 200 m, Wildschönau'da 1 km, Kitzbühel'de 1,5-2 km, Kirchberg'de 200-700 m, Oberndorf'da 800 m, St.Johann'da 800 m- 1 km, Fieberbrunn'da 200 m, Kirchdorf'da 200 m, St. Jakob'da hemen yanındadır.

bd) Langlauf (uzun kayak yürüyüşü/koşusu) Pistlere (Loipen pistler) Uzaklıkları :

Tesisler Loipen pistlere Mittelberg'de 400 m, St.Anton'da 200-800 m, Brand'da 150 m, Galtür'de hemen yanında, Kappl'da 2 km, Ischgl'da 200 m, Fliess'de 3 km, Ried'de 600 m, Pfunds'da 10 dakika, Feichten'de 100 m, Nauders'de 300 m – 2 km, Grän'de hemen yanında, Tannheim'da 100 m, Lermoos'da hemen yanında, Leutasch'da 0 – 150 m, Seefeld'de 200 – 550 m, Imst'de hemen yanında, Obsteig'da 400 m., Sölden'de 50 -300 m, St.Leonhard'da hemen yanında, Neustift'de 200-400 m, Birgitz'de 100 m, Finkenberg'de 2,5 km, Mayrhofen'de 80 - 700 m, Hippach'da 1300 m, Hochfügen'de 1005 dakika, Fügen'de hemen yanında, Weer'de çok yakınlarında, Maurach'da hemen yanında, Pertisau'da hemen yanında, Achenkirch'de 80 – 600 m, Ellmau'da 100 m, Going'de 200 m – 1km., Scheffau'da 0 – 300 m, Walchsee'de 80 m, Hinterthirsee'de hemen yanında Kitzbühel'de 500 m – 1,2 km, Kirchberg'de 1-2 km, Oberndorf'da hemen yanında, St.Johann'da 500 m, Fieberbrunn'da 300 m- 1,2 km, St. Ulrich'de 150 m mesafededir.

be) En Yakın Tren İstasyonuna Uzaklıkları :

Tesisler en yakın tren istasyonu/durağı anlamında Obersdorf'a 12-16 km, Bludenz'e 10-25 km, Dornbirn'e 25-55 km, Bregenz'e 60 km, Reutta'ya 32 km, St.Anton'a 300 m-7 km, Landeck'e 1-45 km, Ried'e 16 m, Santhofen'e 25-30 km, Lermoos'a 2 km, Bickibach'a 4 km, Reutte'ye 2 km, Seefeld'e 50 m-12 km, Imst'e 8-30 km, Telfs'e 12-15 km, Ötztal'e 4-63km, Innsbruck'a 4-25 km, Fulpmes'e 700 m, Steinach'a 3-4 km, Mayrhofen'e 100 m-10 km, Hippach'a 800 m- 2,5 km, Aschau'ya 200 m, Fügen'e 800 m-13 km, Brixlegg'e 2 km, Schwaz'a 8 km, Jenbach'a 7-20 km, Kufstein'a 10-30 km, St.Johann'a 8 km, Wörgl'e 8-10 km, Westendorf'a 1 km, Kitzbühel'e 0-3 km, Kirchberg'e 1-1,5 km, St.Johann'a 500 m-4,5 km, Fieberbrunn'a 1-7 km mesafededirler.

bf) Kış Yürüyüş Yollarına/Parkurlarına Uzaklıklar :

Kış yürüyüş yolları imkanı bulunan tesislerde söz konusu yollar Mittelberg'de olduğu gibi tesislerin hemen hemen yanından başlamaktadır.

bg) Kayak Pistine Olan Uzaklıklar :

Kayak pistleri Hochfügen, Scheffau, St.Jakob ve Sölden'de olduğu gibi tesislerin hemen yanbaşında veya Galtür, Kappl'da olduğu gibi 1,5 - 2 km mesafededir.

bh) Buz Pateni Pistlerine Uzaklık :

Buz pateni imkanı sunan tesislerde söz konusu alanlar Ried, Längenfeld, St.Johann'da olduğu gibi tesisin bir kaç yüz metre yakınlarındadır.

bi) Kızak Pistlerine Uzaklık :

Kızak pisti mevcut tesislerde söz konusu alanlar Kappl, Oetz, Serfaus, Achenkirch'de olduğu gibi konaklama tesislerinin hemen yanbaşındadır.

c- Sezon Tarihleri :

Ötztal, Stubaital ve Zillertal vadilerinde bazı bölgelerde Ekim veya Kasım ayı içinde sezon açılmasına rağmen genel olarak sezonun Aralık ortası ve Nisan ortası olduğu gözlemlenmiştir. Yüksek sezona işaret eden dönemin ise Aralık ayının son haftası ile Ocak ayının ilk haftası ve Şubat ayının ikinci yarısına ait dönemi kapsadığı anlaşılmaktadır. Arlberg, paznauntal, Obetrinntal, Ötztal, Stubaital, Zillertal ve Achensee bölgelerinde bazı tesislerde Nisan ayının ilk haftasının da yüksek sezona dahil edildiği gözlemlenmiştir.

d- Konaklama Süreleri :

Tesislerin uyguladıkları minimum konaklama sürelerinde tarihler belirleyici olmaktadır ve çok farklı konaklama süreleri uygulanabilmektedir. Yüksek sezonun başlangıç tarihleri olan 23 Aralık'a kadar minimum 1-4 gece (genellikle 3 gece), 23 Aralık – 2 Ocak tarihlerine denk gelen yüksek sezonda 7 – 10, yine yüksek sezon olarak edilen 2 Ocak – 6 Ocak tarihleri arasında 4-5 (genellikle 4 gece), 6 Ocaktan itibaren 3,5,7 (genellikle 5 ve 7 gece), yüksek sezon gibi kabul gören Şubat ayının ikinci yarısındaki dönemde minimum 7 gece konaklama süresi uygulanmaktadır.

Konaklama sürelerine ilişkin olarak genel bir belirleme yapan tesislerde ise 23 Aralık tarihine kadar 3 gece, 23 Aralık'tan sonra ise 7-8 gece ve ayrıca 10 Mart (Mart ortası) tarihinden sonra ise 4-5 gece konaklama süresi belirlenmiş ve uygulanmaktadır.

e- Yatak Sayıları :

Tesislerin yatak sayıları incelendiğinde yoğunluğun 51-100 yatak (% 47,26) arasında olduğu, bunu sırasıyla 101-150 yataklı (% 22,88), 1-50 yataklı (% 11,44), 151-200 yataklı (% 10,5), 201-250 ve 251-300 yataklı (% 1,49) tesislerin izlediği ve bir adetde 600 yataklı tesisin bulunduğu anlaşılmıştır.

f- Konaklama Tipleri :

Tesislerin büyük çoğunluğunun yarım pansiyon (% 83,5) konaklama biçimi uyguladıkları bunu kahvaltı (pansiyonlarda) (% 10,5), tam pansiyon (apartlarda) (% 5,5) ve yemeksiz (% 0,5) takip etmektedir.

g- Sundukları Hizmetler :

Tesislerin konaklama hizmeti yanında sundukları diğer hizmetleri arasında Wellness ve

spor/fitness/eğlence yer almaktadır.

Bazı tesislerde 5000 m²'ye varan Wellness alanları bulunmaktadır. Wellness hizmetleri/programları içerisinde; 26-30 °C'ye varan sıcaklıkları ile açık havuzlar ve 220 m² alana sahip kapalı havuzların yanı sıra Whirlpool, 55 °C'ye varan sıcaklık ile Tirol'e özgü sauna, soğuk su banyoları, içmeler (Wildentaler Sauerstoffwasser-Trinkkur), kızılötesi ışın/ışık adaları, Roma Hamamı, Montafon hamamı (Montafon terleme odacıkları), su jimnastiği, tecaldarium, sanarium, epidarium, laconium, tepidarium, su yatağı ile gevşeme odaları, tropik bitki bahçeleri, yoga, yer alır.

İlave ücret talebedilen Wellness hizmetleri ise şunlardır; solarium, masaj, shiatsu-hamam-ayurveda uygulamaları, terapi odaları, Kleopatra banyosu, çamur (fango)-kuru ot (heu)-ilaç/tedavi otları (kräuter) uygulamaları, akupunktur, güzellik-bakım-kozmetik uygulamaları, bal banyosu, renk-ses terapisi, talasso, taş tedavisi (magnetfeld therapie) yosun tedavisi/banyosu, çakıl taşı (silisik asit) banyosu, deniz tuzu banyosu, ...

Fiyatın içerisinde olan spor-fitness-eğlence hizmetleri/imkanları arasında; göl üzerinde buz pateni, fitness salonu, masa tenisi, piyano akşamları, kiy oyunu (kegel) akşamları, bingo akşamları, kar gezintileri, casino akşamları, köy gezileri, yayla evi gezileri, salon futbolu, voleybol ve basketbol, squash, tırmanma duvarı, aqua-jogging, defileler, süs eşyası sergileri, kayak/kış safari, ... yer almaktadır. Fiyat harici spor-fitness-eğlence hizmetleri ise şunlardır; Nordic-Walking, kayak ve snowboard okulu, atlı kızak gezileri, gece kızıağı, kar ayakkabısı ile yürüyüş, bilardo, dart, langırt, paragliding, spa uygulamaları, çevre kültür gezileri, uzun kayak yürüyüşü programları, şarap tadımı, golf, oyun makineleri, internet, serailbad (terapi-packungen), köylü pazarları turları, bilgisayar oyunları ve binicilik okulu yer alır.

Bazı tesislerde 300 m²'ye varan iç ve dış (kar) oyun alanlarında, çocuklara yönelik olarak el işleri, mini disko, DVD gösterileri, kardan adam yapımı, bingo akşamları, kızak, resim- boyama, çocuk wellness, masa tenisi, tırmanma duvarı, eşek gezintisi, hayvanat bahçesi, Iglu yapımı, çocuk sineması, pizza pişirme,..yer alır. Ücret talebedilen çocuklara yönelik hizmetler arasında, çocuk bakıcılığı, bilardo, fayton gezileri, çocuk kayak okulu yer almaktadır.

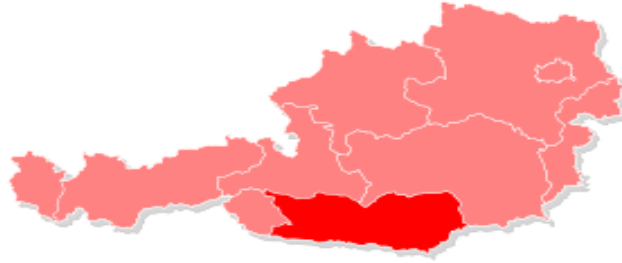
B- KÄRNTEN-OSTTİROL-SALZBURG-STEİERMARK-OBERÖSTERREICH BÖLGESİ :

Salzburg eyaleti iki dev kayak bölgesini takdim etmektedir. Biri Zell am See çevresindeki Eropa Sportregion (Avrupa Spor Bölgesi), diğeri Salzburger Sportwelt (Salzburg Spor Dünyası). Kar yönünden zengin ve güneşli plato (buzul platosu) üzerinde sevimli/güzel kayak güzergahları ile langlauf severler (uzun kayak yürüyüşçüleri/koşucuları) Dachstein-Tauern Kayak Cenneti sunan bir mücevhere sahiptir; Steiermark. Güney eyaleti Kärnten'de ve Osttirol'de özellikle aileler kendilerini mutlu hissetmektedirler. Oberösterreich eyaleindeki Salzkammergut kaya pistlerinin hızlı tutkunları için (Alp kayağı ile uzun kayak yürüyüşü/koşucuları yarışçıları) için çekicidir.

Alpler bozulmamış/el değmemiş yabanıl hayatın sürdüğü Orta Avrupa'daki son

bölgelerden biridir. WWF (Dünya Doğayı Koruma Fonu) tarafından Alp bölgesini yeryüzündeki biyolojik çeşitlilik için anahtar bölge olarak açıklamıştır. Artan nüfus ve trafik yoğunluğu ile hassas ekolojik sistem üzerinde yük getiren çeşitli yararlanma hakları arasında önemli ölçüde çatışma olmaktadır. Bugün Avusturya Alplerin % 3 - % 6'lık bölümü el değmemiş doğa alanıdır. Alp Anlaşması ile 1991 yılında Alplere sınırdaş ülkeler/devletler tarafından dağ bölgesinin korunmasına yönelik dünya çapında ilk Devlet Sözleşmesi imzalanmıştır. Şimdi 2005-2010 yıllarını kapsayan çalışma programı birlikte hayata geçirilmektedir. Alplerin durumuna ilişkin tespitler gerçekleştirilmiştir. Diğer önemli konular arasında trafik ve sürdürülebilir turizm gelişimi yer alır. Alp bölgesinde boş zaman ve ulaşım yıldıan yıla artmakta ve genişletilen ve yeni inşa edilen otobanlar doğayı tehdit etmektedir.

1- KÄRNTEN :



Mekan/Kayak Bölgesi	Yükseklik (m)	Pist (km)	Kolay Pist (km)	Orta Zorlukta Pist (km)	Zor Pist (km)	Yapay Kar/ Karlama Tesisatı	Kış Yürüyüş Parkuru (km)	Snowboard Funpark	Loipen Pist (km)
Heiligenblut	1300						15		
Heiligenblut-Großglockner	2987	55	9	40	6	+		-	15
Flattach, 9 km (*)	1200								
Mölltaler Gletscher	3122	53	18	21	14	+		+	5
Mallnitz, 2 km (*)	1287						15		
Ankogel-Mallnitz	2636	30	3	27	-	+		-	40
Millstatt	556								
Kayak Bölgesi Goldeck	2142	30	9	11	10				6
Döbriach, 12 km(*)	590								
Bad Kleinkirchheim	1000						60		
Bad Kleinkirchheim	2055	105	18	77	8	+		-	46
Seeboden, 36 km(*)	580								
Innerkrems	1500						5		23
Kayak Cenneti Innerkrems	2200	45	35	5	5	+		-	
Bodensdorf, 12 km(*)	500						10		
Velden, 25 km(*)	440								
Kanzelhöhe/Gerlitzen Alpe	1911	40	11	6	2	+	10	+	47
Faaker See, 3 km (*)	684						60		
Baumgartner Höhe	1000	1,5	-	-	-	-	15	-	20
Bad Eisenkappel, 25 m (*)	550								
Kayak Bölgesi Petzen	1950	27	17	9	1				
Hermagor, 10 km (*)	610						50	+	70
St.Lorenzen, 50 km (*)	1200						60		60
Kayak Arenası Nassfeld - Hermagor	2020	110	30	69	11	+		+	65

(*) Kayak bölgesine merkezi mekandan yaklaşık uzaklık.



a - Kärnten'de kış mevsimine 3 S (Süden, Sonne, Skivergnügen) damgasını vurur; Güney, Güneş ve Kayak Zevki/Eğlencesi. Dağlardan eksik olmayan güneş oldukça cömerttir. Uygun hava koşulları sayesinde Avusturya'nın güney eyaletinin ismi son yıllarda kış macera/eğlence bölgesi olarak anılmaktadır. Kayak Arenası Nassfeld, Bad Kleinkirchheim, Heiligenblut/Großglockner ve Mölltaler Gletscher (Mölltal Buzulu) gibi gözde kayak bölgeleri kayakçılar ve snowboardçılar için parlayan bir cennettir. Kışı bir doğa güzelliği olarak yaşamak isteyenler de elleri boş dönmezler.

aa) Heiligenblut : Großglockner dağının kulisleri önünde kar yönünden zengin/garantili bir yüksek sıradağ köyüdür. Burada, Hohe Tauern Ulusal Parkında sevimli pistler üzerinde daha ziyade langlauf (özel hazırlanmış pist üzerinde uzun kayak yürüyüşü/koşusu) tarzı kayak yapılır. Kızak pisti, buz pateni pisti, snowboard, atlı kızak gezileri, kapalı yüzme havuzu mevcut diğer imkanlardır.

ab) Flattach : Dünyanın en uzun yer altı hattı (4796 metre) sadece 8 dakikada 3122 metre yükseklikteki Mölltal buzulunda yer alan Kayak Sporları arenasına ulaştırır ziyaretçileri/kayak severleri. Snowboard Fun-Park gibi her zorluk derecesindeki büyüleyici pistler kayağın her anını gerçek bir maceraya/anıya dönüştürür.

ac) Mallnitz : Kärnten ve Salzburg eyaletlerinin sınırları arasında Mölltal Spor Bölgesi kar yönünden zengin kış sporları alanıdır. 3100 metre yüksekliğindeki Mölltal buzulunda kayak sezonu Ekim ayından Haziran ayna dek sürer. "Gletscher Express" isimli yer altı treni ile 8 dakikada Kärnten'in en yüksek kayak bölgesine ulaşılır. Yönlendirilmiş/işaretlenmiş kayak turları, 5 km uzunluğunda doğal kızak pisti, snowboard, buz pateni, langlauf, kapalı yüzme havuzu, sauna ve tenis salonu mevcut diğer imkanlardır.

ad) Innerkrems : Kärnten Nockberge bölgesindedir. Rahat samimi ve sakin bir bölgedir. Katschberg tüneline ulaşım kolaydır. Kışın ulaşımı kapatılan Nockalm panorama caddesi üzerinde 2 km boyunca geceyarısına kadar ışıklandırma sayesinde kızakla kayak yapma imkanı mevcuttur.

ae) Milstättersee Bölgesi : Bölge Seeboden, Dobriach, Millstat'ın da dahil olduğu 8 belediye kapsamaktadır. Ulusal Parkın dağ dünyası ve Milstättersee gölü ile çevrelenmiştir (Tschiernock, Goldeck ve Mirnock ile Milstätter Alpleri). Güney Avrupa'nın uygun iklim özellikleri yılın büyük bölümünde bölgeye güneşli günler hediye etmektedir.. Tedavi edici, temiz havası bölgeyi eşsiz bir kür merkezi yapmaktadır.

b- Döbriach :



Nockberge Ulusal Parkı

Nockberge Ulusal Parkının kenarında ve Milstätter See Gölünün doğu yakasındaki sakin bir tatil mekanıdır. Bad Kleinkirchheim kayak bölgesi yaklaşık 12 km mesafededir.

c- Milstaat :

Denizden yüksekliği 588 metredir ve Milstätter See Gölünün kuzey kıyısındadır. Çevrede gezinti olanakları ile unutulmaz güzellikte pistler bulmak mümkündür.

d- Seeboden :

580 metre rakıma sahip çekici ve sevimli mekan Milstätter See Gölünün batı kıyısındadır. Milstaat yaklaşık 5 km mesafededir. Kayak cenneti Innerkrems ise yaklaşık 36 km mesafededir.

da) Bad Kleinkirchheim : Burada güneşli pistlerden termal tesislere uzanılır. Wellness hizmeti sunan tesislerde gevşeyebilir veya pistler üzerinde enerjinizi tüketebilirsiniz. Bad Kleinkirchheim’da kış her aşamada/alanda hazırdır. Pistlerdeki Alp kayağı hareketliliğinin dışında büyüleyici kızak pistleri, konaklama tesisleri ve teleferik hatları macerayı/eğlenceyi garanti etmektedirler.

db) Gerlitzten Alpe/Bodensdorf Landskron : Gerlitzten Alplerinin eteklerinde yumuşak Alp iklimi ile güneşli bir tatil mekanı olan Bodensdorf köyü yer almaktadır. Kärnten’in en iyi kayak bölgelerinden biri olan Gerlitzten Alpleri Ossiacher See Gölü üzerinde yükselir. Dağın her yanındaki güneşli terasları ile bir çok eski yayla/dağ evi uğrayıp zaman geçirmeye veya konaklamaya davet eder. Bölgenin zengin bir kayak arzı vardır. “Bully” isimli kızak ile pist eğlencesi, atlı kızak gezintisi, sıcacık termal tesislerde yüzme, ... Villach (sıcak havuzu) yaklaşık 20 km, Bad Bleiberg ise 23 km mesafededir. Landskron Gerlitzten Alplerinin tam karşısındaki muhteşem konumu ile tüm aile bireyleri için “Kar Keyfi/Eğlencesi” sunar. Ossiacher See Gölünün tam yanındadır ve güneybatısında yer alan küçük Kilisesi ile Kale Enkazı gezilebilir.

e-Velden :

Wörthersee Gölünün güneşli ve rüzgar almayan batı yakasında ve 440 metre rakımda yer almaktadır. Dağ dünyasına, yakınında bulunan İtalya ve Slovenya’ya gezinti yapmak mümkündür. Aynı zamanda tanınmış casinoları/oyun salonları ziyaret imkanı da mevcuttur. En yakın kayak bölgesi Kanzelhöhe-Gerlitzten Alpleri yaklaşık 25 km mesafededir.

ea) Faaker See/Oberaichwald : Karawanken dağ kulisleri tarafından çevrili ve Villach'dan yaklaşık 10 km uzaklıktadır. Doğa düzenini ve köyler asıl karakterlerini hala korumaktadırlar. Villach'ın 3 kayağa elverişli dağı araç kullanmaya gerek duyulmayacak derecede yakındırlar. Faaker See Gölünün hemen üzerinde yer alan Baumgartnerhöhe kayak bölgesi çocuklar, yeni başlayanlar ve aileler için idealdir.

eb) Bad Eisenkappel : Bu güzel sevimli mekan her yaş grubu için zengin olanaklar sunar. Buz pateni veya Eisstockschießen (buz üzerinde oynana bir oyun) isimli oyun Bad Eisenkappel'de her durumda yeterli eğlence/heyecan yaratır.

ec) Hermagor/Nassfeld : Avusturya'nın son yıllarda gelişme gösteren kış sporları mekanlarından Kärnten'in en modern ve en büyük kayak bölgesi Nassfeld Kayak Arenasının yakınındadır. 110 km'nin üzerindeki her zorluk derecesindeki pistlere ve 29 teleferik/telesiyej/teleski hattına sahip olan bu kayak bölgesi sınırsızpist/kayak eğlencesi için yeterli alan sunmaktadır. Alplerin en uzun hattı olan "Millenium-Express" ziyaretçileri Gital vadisinden kayak bölgelerine ulaştırır. 100 km'nin üzerinde loipen pistler, pırıl pırıl parlayan kızak pistleri, 50 km kış yürüyüşü/gezinti yolları Presseger See Gölü yanında buz pateni pisti zengin olanaklara sahip bir kış tatili için sunulan diğer imkanlardır.

ed) St.Lorenzen/Lesachtal : Avrupa'nın doğasına dokunulmamış vadisi olarak anılan Lesachtal vadisindeki bu kış büyüsu kayak turları için saf bir kış romantizmi, yayla wellnessi, kar ayakkabıları ile uzun yürüyüş imkanı sunar. Aileler için ideal kayak bölgesi Obertilliach çok yakında, Nassfeld kayak Arenası ise 50 km mesafededir. Ziyaretçilere kar zincirlerini yanlarına almaları tavsiye edilmektedir.

2-OSTTİROL :

Mekan/Kayak Bölgesi	Yükseklik (m)	Pist (km)	Kolay Pist (km)	Orta Zorlukta Pist (km)	Zor Pist (km)	Yapay Kar/ Karlama Tesisatı	Kış Yürüyüş Parkuru (km)	Snowboard Funpark	Loipen Pist (km)
Sillian	1100						30		
Hochpustertal	2407	45	25	15	5	+		+	120
St.Jakob, 2 km(*)	1400						22		
Kayak Bölgesi Brunnalm	2525	27	9	16	2	+		+	70
Lienz, 2km(*)	673						40		
Kayak Bölgesi Zetttersfeld/Hochlstein	2278	40	16	21	3	+		+	110

(*) Kayak bölgesine merkezi mekandan yaklaşık uzaklık.

a- Sillian :

Lienz ve Südtirol Dolomi'lerinin (bir coğrafi kaya/dağ yapısı) etkileyici kulisleri arasında, Osttirol Oberland'daki Hochpulsertal vadisinin temel/baş mekanıdır. Yapılaşmamış arazi/doğa, ailelere özgü açık kayak bölgesi rahat ve uygun koşullardadır. Kar ayakkabısı ile gezinti, kızak pistleri, kapalı havuzlar, atlı kızak gezileri, buz sporları imkanları mevcuttur. Sillian, Kartitsch ve Obertilliach kayak bölgeleri arasında bedava kar otobüsü seferleri

mevcuttur.

b- St.Jakob/Defereggental :



Brunnalm Kayak Bölgesi

Osttirol'un kar yönünden zengin mekanı Hohe Tauern Ulusal Parkının tam ortasındadır ve 60'ın üzerinde 3000 metre yüksekliğindeki dağ ile kuşatılmıştır. "Kış Beyazı Büyüsü"nin tadına/zevkine Nisan ayına kadar 27 km'nin üzerindeki zengin/çeşitli pistlerde, 70 km'nin üzerindeki loipen pistlerde veya romantik kış yürüyüşü yollarında varılabilir.

c- Lienz :

750'nin üzerindeki yaşı ile bu eski şehir Lienz Dolomi'sinin sarp, vahşi kayalıklarından bir çıkıntı oluşturur. Her türlü talebe uygun kayak bölgelerine sahip 3000 metrelik Osttirol dağları için ideal bir çıkış noktasıdır. Bakımlı ve güzel pistlere, tatil seçeneklerine ve şehirlere değer veren kış sporcuları burada kendilerini mutlu hissederler.

Osttirol ve Kärnten Bölgesinin Kış Turizmi Arz Unsurları :

a- Osttirol :

aa) Doğa Turizmi :

aaa) Buz Tırmanıcılığı : Tüm güçlüklerine ve yoruculuğuna rağmen bu aktivitenin cazibesi üstün gelmektedir. Çünkü çok az spor tarzı donmuş şelaleye tırmanma kadar kondisyon/güç sınırlarını böylesine zorlamaktadır. Buz kazması ve tırmanma demiri ile donmuş şelalede yukarı doğru tırmanma genç yaşlı herkes için eşsiz bir maceradır. Lienz'e 34 km, Sillian'a 12 km mesafede bulunan Obstanser Wasserfall Şelalesi mükemmel bir olanaktır.

ab)Loipen (uzun kayak yürüyüşü/koşusu-langlauf pisti) : Sınır Bölgesi Loipeni ismini İtalya sınırına olan yakınlığından almaktadır ve temel Alp dağlarının (dağ sırtlarının) güneyindeki Kartitsch'den (Obertilliach üzerinden) Maria Luggau'ya kadar uzanan en güzel ve çeşit açısından en zengin Loipen pistlerinin bulunduğu bölge olarak kabul görmektedir.

Biathlon alanında zaman zaman olimpiyat birincilikleri ile dünya şampiyonlarını antrenman yaparken görmek mümkündür.

Dolomi Loipeni : Lienz Dolomisinin eteklerindeki etkileyici doğanın içinden Kärnten'e kadar uzanır ve farklı uzunluktaki virajlı yollar ile tekrar Lienz'e geri döner.

Lienz-Cortina Geniş Loipen Pisti : Pustertal vadisinde yer alan bu Loipen pisti özellikle güçlü kondisyona sahip sporculara meydan okur. Defereggental, Villgratental ve Virgental vadileri birinci sınıf Loipen pistlere sahiptir.



b- Aile Turizmi :

ba)Tüm Aile İçin Kış Eğlencesi/Zevki – Kızak Pistleri : Tüm aile bireylerini eğlendirmeyi vaat eden 150 kilometrenin üzerinde kızak alanına sahip 35 kızak pisti mevcuttur. Osttirol'de kızak pistlerine rahat teleferik ile çıkabilir veya karla kaplı kış manzarası içinden süzülen kolay yürüyüş yollarından ulaşabilirsiniz. Birçok yayla evlerinde kısa bir istirahat ve enerji depolamasından sonra birçok virajlı yoldan vadiye doğru hızlı veya rahat yolculuğa kızakla çıkabilirsiniz. Kızak turlarına Avusturya'nın yüksek dağları, el değmemiş doğası, tertemiz kış havası ve bol güneş gören ışığı ile Osttirol'ün nefes kesici dağ panoraması eşlik eder.

bb)Osttiroler Krampustage : Krampustage günü Noel tarihi öncesi heyecanın ve eğlencenin en üst noktasıdır. Aralık ayının başındaki Krampus koşusu yüzyıllardır yapılagelen eski bir gelenektir. Süslü ve el oymacılığı maskeler, iri kürkler/hayvan derileri, kulakları sağır eden dev gibi çanlar ile korkunç, unutulmaz bir atmosfere sahiptir. Bazı yerlerde izleyicilerden oluşan düzensiz kalabalık organizasyon hizmetlerinden uzaklaştırılarak araya bir hat çekilir ve küçük çocukların güvenliği sağlanır. Krampus koşusu tüm aile bireyleri için çok etkileyici bir maceradır. Krampustage günü Kärnten eyaletinde de sayısız mekanda gerçekleştirilmektedir.



Krampusstage



Krampus koşusu

b-Kärnten :

ba) Tur ve Gezinti Turizmi :

baa) Villach : Kültür ve kongre şehri Villach Alplere özgü kış büyüsü ortamında Akdeniz esintisi sunar. Sayısız gösteriler, sergiler ile alışveriş olanakları da sunmaktadır. Kasım ayının sonlarından 24 Aralık tarihine kadar her yıl Stadthauptpfarrkirche çevresindeki yaya bölgesinde Christkindlmarkt (Noel hediye pazarı/panayırı) kurulur. Kış mevsiminde Belediye binası meydanı buz pateni pistine dönüştürülür.



bab) Villacher Hausberg Dağı : Villach Hausberg dağı uzun langlauf tarzı kayağı, yürüyüşü ve kızak kaymayı sevenler için bir kış cennetidir. Eski pistler üzerinde Heiligengeist'dan dağ zirvesine kadar kayak yapma imkanı mevcuttur. Ayrıca zirveye kısmen araba ile kısmen de yaya ulaşmak mümkündür.

bb) Sanat, Kültür ve Festival Turizmi :

bba) Bad Kleinkirchheim : 13/01/2007 tarihinde ünlü kış açık hava festivallerinden biri gerçekleştirilmektedir. Festival folk müziğinin büyük yıldızlarının kış buluşmasıdır.



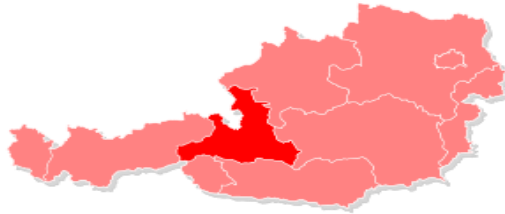
bbb) Skoda-Winterfaszination (Skoda-Kış Cazibesi) : 20-27 Ocak 2007 tarihleri arasında Nockberg dağları üzerinde bir sıcak hava balonu ile dolaşarak muhteşem, olağanüstü manzaranın tadına varmak mümkündür. Avrupa'dan 20 civarında ekip her gün balonları ile Bad Kleinkirchheim'dan havalanırlar.

bc) Doğa Turizmi :

bca) Loipen Pistler :

Bad Kleinkirchheim'daki "Römerloipe" pisti 8 km uzunluğunda daire şeklindeki bir güzergah sunar ve 42 km uzunluğundaki Petergassen-Ebene Reichenau-Gnesau Römerloipen pistlerine doğrudan bağlantılıdır. Nockalm yüksek loipe pisti üzerinde alerjiye iyi gelen karda fitnes şeklindeki eşsiz olanak bulunur.

C- Salzburg Eyaleti :



1-Europa Sportregion–Pinzgau ve Europa Sportregion-Gasteiner Tal Vadisi :

Mekan/Kayak Bölgesi	Yükseklik (m)	Pist (km)	Kolay Pist (km)	Orta Zorlukta Pist (km)	Zor Pist (km)	Yapay Kar/ Karlama Tesisatı	Kış Yürüyüş Parkuru (km)	Snowboard Funpark	Loipen Pist (km)
Neukirchen am Großven. Hollersbach, 15 km (*)	856 804						30 50		35 90
Kayak Arenası Wildkogel	2150	54	25	20	9	+		+	50
Uttendorf	804						20		
Weißsee Buzul Dünyası	2600	21	5	14	2	+		+	25
Zell am See/Schüttdorf	756	77	25	27	25	+	50		40
Kaprun	786	55	31	24	-	+	25		25
Fusch, 12 km (*)	813						13		
Europa Sportregion	3029	130	56	49	25			+	265
Saalbach	1003						35		12
Hinterglemm	1003						35		
Leogang	786								
Saalbach Hinterglemm	2100	200	90	95	15	+		+	
Maria Alm/Hinterthal	800	80	20	50	10	+	30	+	30
Dienten	1071	28,5	8	18	2,5		25		7
Hochkönlgs Winterreich	2000	150	52	83	15	+	85	+	40
Rauris	948						30		35
Rauriser Hochalm	2200	35	10	20	5	+	46	+	42
Dorfgastein	830					+	23	+	26
Bad Hofgastein	857					+	35	-	39
Bad Gastein	1002					+	32	-	25
Gasteinertal Vadisi	2686	202	56	117	27	+	90	+	90

(*) Kayak bölgesine merkezi mekandan yaklaşık uzaklık.



Europa Sportregion Kayak Bölgesi



Wildkogel Kayak Bölgesi

a-Pinzgau :

Temel mekanları Kaprun ve Zell am See olan Europa Sportregion’da “daha fazla macera ..” parolası duyulur. 2000 metre yüksekliğindeki Schmittenhöhe ve 3203 metre yüksekliğindeki tüm yıl kayak bölgesi olma özelliği taşıyan Kitzsteinhorn mükemmel bir bölgede kayak eğlencesini garanti etmektedir. Bölgede 60 teleferik ve telesiyej/teleski ile kayak mekanları arasında ücretsiz kar otobüsü bulunmaktadır. Donmuş Zell am See Gölü gezinti ve buz pateni yapanlar ile langlauf severlerin buluşma yeridir. Snowboard düşkünleri ise Kitzsteinhorn’daki Funpark’da veya Schmittenhöhe’deki Halfpipe pistinde bir araya gelirler. Akşamları ise sayısız restoran, bar, pub ve disko’dan oluşan Apré-Ski mekanlarına gidilebilir. Kaprun’da yer alan 3200 metre yüksekliğindeki Kitzsteinhorn’da kayak sezonu Ekim ayının ortalarında başlamaktadır.

aa) Neukirchen : Zell am See’den 40 km uzaklıkta ve Hohe Tauern Ulusal Parkında

cennet gibi güzel bir mekandır. Kar garantili Kayak Arenası Wildkogel hem büyükler hem de küçükler için pist eğlencesi sunmaktadır. Çocuklar (Kogel-Mogel maskotu bulunan) NICI Çocuk Yuvası ile “Kogel-Mogel Çocuk Ülkesi” isimli eğlence evinde coşarlar. 5 km.nin üzerinde ve 1300 metre yükseklikteki Neukirchen’e vadi yolculuğu gerçekten mükemmel bir yolculuktur.



4 telesiyenin bulunduğu 14 km uzunluğunda yeni, pırl pırl kızak pisti (Wildkogel’den Bramberg’e dek uzanan) hazırlanmıştır. Neukirchen’den Zell am See’ye dar hatlı demiryolu (Sachmalspurbahn) ile 1 saatlik bir yolculuk yapılabilir. Zell am See’de günümüz teknolojisindeki tren istasyonu yer almaktadır.



ab) Hollersbach : Kitzbühel Alplerine (Hollersbach-Kitzbühel Kayak salıncağı) doğrudan çıkış noktasında yer alan bir tatil mekandır. Doğal kızak pisti, Eisstockschießen (Bu isimdeki, buz alan üzerinde oynanan bir oyun), atlı kızak gezintisi ve Yves Rocher bitki bahçesi ile tüm aile bireyelerine hitap eder. Kitzbühel Alpleri panoramasının (hava ulaşım hattının) yeni gözde istasyonudur.

ac) Uttendorf : Bu sevimli, yüksek rakımlı kayak bölgesi üst seviyedeki pist kalitesi ve İlkbahar’ın son aylarına kadar kar garantisi ile tanınmıştır.

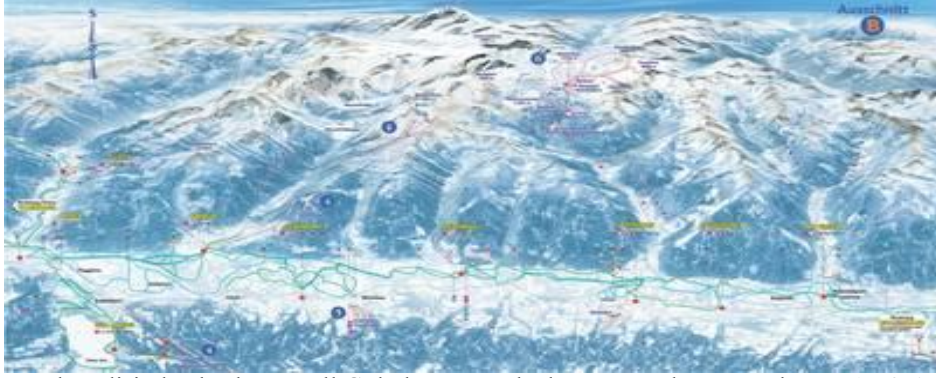
ad) Zell am See/Schüttdorf : Zell am See Gölündeki bir yarımada üzerindeki mükemmel konumu ve geleneksel kayak alanı Schmittenhöhe ile Europa Sportregion’un en büyük mekanıdır. Dönemeçli sokakları, dolaşmaya ve sefa sürmeye uygun yaya bölgeleri ile eski/tarihi şehir görülmeye değerdir. Birçok gösteri/sergi programı ve spor yanında sauna, masaj ve buhar banyoları ile kapalı yüzme havuzları dinlenmeye uygun tatil olanağı da sunmaktadır. Bunların dışında ise doğal ve yapay buz pateni alanları, pırl pırl bir kızak pisti, tenis salonları, squash ve atlı kızak gezintisi imkanları mevcuttur.

ae) Kaprun : Rahat ve konforlu yayla evleri ve otelleri ile sevimli bir kayak mekanıdır. Whirlpool, dışarıya akan bir yüzme kanalı, sauna, masaj bölümleri ile “Optimum” isimli boş zaman merkezi mevcuttur. Ayrıca 18 delikli bir mini golf sahası da ziyaretçilerin kullanımına sunulmuştur.



Kar garantisi olan 3202 metre yüksekliğindeki Kitzsteinhorn'a "Einseilumlaufbahn" isimli dağ hattı ile ulaşılabilir. Zell am See'ye 8 km uzaklıktaki Kaprun'da ayrıca pırıl pırıl bir kızak pisti ile tenis salonları ve squash salonu mevcuttur.

af) Fusch a.d. Glocknerstraße : 3798 metre yüksekliğindeki Großglockner'in eteğindeki Fusch Avrupa Spor Bölgesi (Zell am See ve kayak bölgesi ile birlikte) Kaprun ve Kitzsteinhorn buzul bölgesinden çok az uzaklıktadır. Yeni başlayanlar için ideal şartlara sahip 2 deneme teleferiği mevcuttur. Büyük kayak bölgesine ücretsiz otobüs ile ulaşılabilir.



Fusch vadisinden başlayıp Zell Gölü havzasına kadar uzanan düz, tümsek Langlauf pistleri

ag) Saalbach : Halfpipe snowboard pistleri ve güçlü ışıklandırma tertibatı ile kayakçılar ve snowboardçılar için harika bir alandır. Kayak bir yana bırakıldığında akşamları gün çabucak sona ermez. "Kısa geceler" solaganı kayak sonrası eğlencelerini (Apré-Ski) tanımlamaktadır. Mekan özellikle gençlere birçok seçenek sunmaktadır.

ah) Hinterglemm : Saalbach ile belediyeleri birleştiren Hinterglemm Saalbach'a komşu rahat/konforlu bir mekandır ve büyük bir buz pateni sahasına sahiptir. Ayrıca, atlı kızak garantisi ve pırıl pırıl kızak pisti imkanları sunar.

ai) Leogang : Saalbach ve Hinterglemm belediyesine komşu olan Leogang özellikle aileler tarafından sevilmektedir. Kar ayakkabıları ile gezinti ve köpekli kızak gezintisi sunar. Saalbach-Hinterglemm kayak bölgesi ile bağlantılıdır.

aj) Maria Alm/Hinterthal : Maria Alm çukur bir vadi içerisinde yer almaktadır ve Hintermoos, Hinterthal mekanları ile birlikte Hochkönig kayak bölgesine bağlanır. Doğal kızak pisti, Eisstockschießen pisti ve zengin kayak sonrası eğlence imkanları sunmaktadır.

ak) Dienten am Hochkönig : Hochkönig-Winterreichen kayak bölgesinin ortasında rahat ve konforlu bir kayak sporu köyüdür. Mekan Alp kayağı (Alp disiplini) yayla evi akşamları, kayak yarışları, buz pateni ve zengin bir kayak sonrası eğlence olanağı sunar.



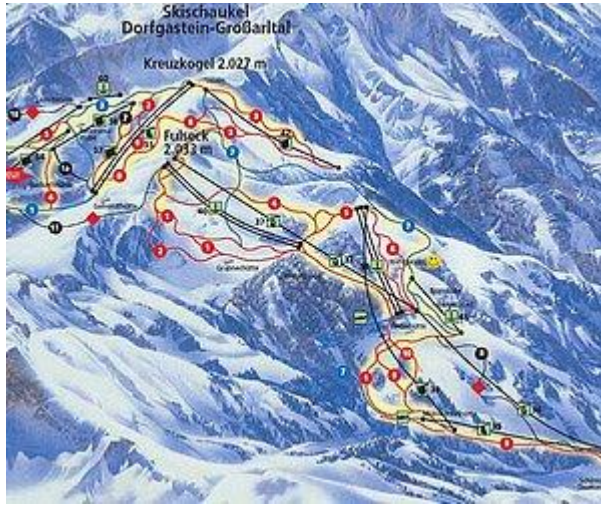
Hochkönig-Winterreichen Kayak Bölgesi

al) Rauris : Hohe Tauern bölgesinin (dağlarının) ortasında ve curcunanın dışındadır. Hochalmbahn hattı geniş ve kar garantisi olan kayak bölgesine ulaştırır konukları. Işıklılandırılmış kızak pisti, Eisstockschießen pisti, tenis salonları, disko, restoran ve atlı kızak gezileri diğer imkanlardır.

am) Gasteiner Tal Vadisi/Gastein : Pistler ve termal tesisler adeta yan yanadır. En çok rağbet gören 3 kayak mekanı 6 mükemmel kayak bölgesi dışında spor ve sağlık kombinasyonları sunmaktadır. Kayak sonrası eğlence (Apré-Ski), eski/köklü kayak evleri, pub'lar, şarap evleri, barlar, disko ve restoranlar, atlı kızak gezileri, tesisi ve squash salonları ile sağlanmaktadır. Bu üç mekan (Dorfgastein, Bad Hofgastein ve Bad Gastein) farklı karakterleri ile birbirlerini tamamlamaktadırlar.



ba) Dorfgastein : Tipik Avusturya köyü görüntüsü ile vadinin girişinde yer alan Dorfgastein komşu vadideki Grossarl isimli kayak bölgesi ile bağlantılıdır.



bb) Bad Hofgastein : Gösterişli oteller, büyük termal ve sauna tesisleri, yaya bölgeleri ve Schlossalm çevresindeki mükemmel bir kayak alanı sunulur konuklara.

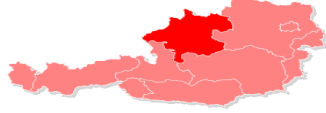


Bad Hofgastein ve Bad Gastein

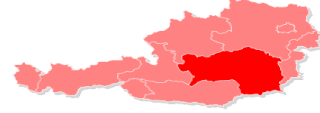
bc) Bad Gastein : Şahane ortamı/havası ile bir tedavi mekanıdır. Uluslararası ve şık casinolara (oyun salonları) sahiptir. 34 ° C'ye varan sıcaklığı ile havuzlar (kaya havuzları) mevcuttur. Stubnerkogel ve Angertal'daki geniş kayak alanları Hofgasteiner kayak bölgesi ile bağlantılıdır.



2- SALZBURG EYALETİ – OBERÖSTERREICH – STEİERMARKE (Pongau, Obertauern, Dachstein, Katschberg, Salzkammergut, Innviertel, Steiermark, Murtal) :



Oberösterreich



Steiermark

Mekan/Kayak Bölgesi	Yükseklik (m)	Pist (km)	Kolay Pist (km)	Orta Zorlukta Pist (km)	Zor Pist (km)	Yapay Kar/ Karlama Tesisatı	Kış Yürüyüş Parkuru (km)	Snowboard Funpark	Loipen Pist (km)
Kleinarl	1014	16	12	4			35		
Flachau	920	185	60	105	20	+	40	+	160
Salzburger Sportwelt	2188	350	113	199	38	+	230	+	220
Annaberg	850	20	9	7	4		20		20
Abtenau	712	10	6	3	1	+	50		55
Gosau	750	7	4	3	-	+	40		100
Bad Goisen	500								23
BadSchallerbach	306								
Dachstein-West/lammertal	1690	140	20	80	44	+	110	+	150
Bad Aussee	660						5		13
Kayak Bölgesi Loser Altausee	1800	20	7	11	2	+		+	
Werfenweng	902			6			25		28
Kayak Bölgesi Tennengebirge	1834	25	3	28	1	+		-	
Obertauern	1738								
Kayak Bölgesi Obertauern	2500	95	56	36	4	+		+	26
Rennweg	1100								
Katschberg	1641								
Niederwölz	748								
Kayak Bölgesi Katschberg-Anieck	2220	60	15	30	15	+	25	+	16
St.Michael im Lungau	1075								
Kayak Bölgesi Oberlungau	2400	190	49	108	33	+	70	+	150
Bad Dürnberg, 30 km (*)	772							+	
Adnet, 25 km (*)	484						30		15
Strobl am Wolfgangsee	542						15		
Fuschl, 27 km	670								
Grünau, 28 km	528		20	17	3				123
Gaissau Hintersee Bölgesi	1567	40	25	13	2	-		-	100
Spital am Pyhrn	600		6,7	14,1	1,3		30		
Rosslithen	650								
Kayak Bölgesi Wurzeralm	1870	40	14	25	6	+		+	135
Ampflwang	566								
Hochficht/Böhmerwald	1338	20	11	8	1	+		+	
Ramsau a. Dachstein	1150	20	16	6	-	+	80	+	180
Schladming	750	53	10	41	2	+	25		100
Gröbming	770						45		
Dachstein-Tauern Bölgesi (Buzulu)	2700	260	30	120	110	+	170	+	300
Hohentauern	1274						10		
Hohentauern	1750	12	5	5	2	+		-	11

(*) Kayak bölgesine merkezi mekandan yaklaşık uzaklık.

a-Pongau :

aa) Kleinarl : Fachau'nun köşesinde yer alan Kleinarl çeşitlilik açısından zengin pistler barındırır. Zaman ölçümlü pistler ve hızlı parkurlar gibi daima en çok beklenen arzulan donanımlar (-a sahip Kleinarl) Alp kayakçıları, Carver tipi kayak kullanan/seven kayakçıları ve snowboard pistlerine tutkun kayakçıları kendine çeker.



Kleinarl-Flachauwinkl kayak bölgeleri

ab) Werfenweng : Tennengebirge sıradağlarının eteklerindeki bu rahat/konforlu dağ köyü bölgenin kar garantisi en yüksek alanıdır. Burada kayak çok rahattır. Her yerde eski/köklü yayla evleri içeri girip ikinci kahvaltısı yapmaya çeker kayakçıları. Wengsee gölünde buz pateni imkanı mevcuttur.

ac) Flachau : Salzburg Spor Dünyasının ve Dünya Kupası mekanının merkezindedir ve kış sporları tutkunlarına her türlü olanağı sunar.

b-Obertauern :

Kar garantisi olan bir yükseklikteki bu spor köyü Seekarspitze dağ zirvesi çevresinde sevimli, geniş bir manzara sunar. Hızlı kayakçılar Hundskogel zirvesinden hareket etmeyi veya derin kardan kaymayı tercih ederler. 100 km.'lik parkur kayakçıları tehlikeye atacak durumlar ortadan kaldırılmaya çalışılarak hazırlanmıştır. Karlandırma mekanizması sayesinde Kasım ayından Mayıs ayına kadar mutlak kar garantisi bulunmaktadır. Programda, 5 kayak ve snowboard okulu, carving ve free stil kayak, gece kayağı, kızak, Eisstockschießen (buz üstünde oynanan bir oyun) oyunu, geniş kayak sonrası eğlence imkanları yer almaktadır.

c-Katschberg Çevresi : Katschberg Salzburg ve Kärnten sınır bölgeleri arasında yer almaktadır ve Hohe Tauern dağlık bölgesinin güneşli tarafında kış sporları ve macera alanı olarak tanınır. Spor ağırlıklı-aktif veya rahat-dinlendirici bir tatilden hangisi olursa olsun aileler burada bir ferdiyetçi yaklaşım içerisinde unutulmaz bir tatil zevki/faydası umarlar. Klagenfurt havaalanına 110 km, Salzburg havaalanına 120 km mesafededir.

ca) Rennweg : Rennweg Liesertal vadisinde Katschberg tünelinin güneyinde yer alır. Kayak ve snowboard dışında boş zaman aktiviteleri anlamında geniş bir yelpaze sunar. Işık altında gece kızıağı, romantik ay ışığı turları ve atlı kızak gezintisi, buz pateni, 1650 metre yükseklikte Langlauf kayak pistleri (Loipen), Tandem-Paragliding, Skijöring (ayağında kayaklar olan bir kişinin bir veya iki Husky köpeği tarafından çekilmesine dayanan aktivite), kış dağ manzarasında gezinti,

cb) Katschberg : Mekan 1600 metre rakıma sahiptir. Burada “Ski in, Ski out” prensibi uzun zamandır gerçekleştirilmektedir; “kapıdan dışarıya, pistlerin üzerine” anlamı taşır.

cc) St.Michael im Lungau : Bu bölge özellikle kar garantisi olan bir bölgedir ve harika pist olanakları sunmaktadır. Tauern otobanı üzerinden kolaylıkla ulaşılabilen bölge “Hohe Tauern” dağlarının güneşli tarafındadır. Çok az mesafedeki St.Margarethen mekanı üzerinden Katschberg kayak bölgesine çıkış yapılabilmektedir. Kısmen Kärnten bölgesinde bulunan Katschberg (dağları) Nisan ayına kadar kar garantisi taşımaktadır.

d- Dachstein West :



da) Annaberg : Annaberg-Lungötz Salzburg Lammertal vadisinin ortasında ve Tennengebirge sıradağları ile Gosaukamm (dağ sırtı) arasında yer almaktadır. Yeni başlayanlar ve tecrübelilerin kayak eğlencesi için sayısız uygun başlangıç noktası, pist bulunmaktadır. Kar ayakkabısı ziyaretçilere/isteklilere ücretsiz olarak tahsis edilmektedir. Lammertal vadisinde haftada iki kez saat 21:00'e kadar ışıklandırılmış pistte kayak imkanı mevcuttur. Atlı kızak, kızak, Eisstockschießen isimli buz pisti üzerinde oynanan oyun diğer aktiviteler arasında yer almaktadır.

db) Abtenau : İki kayak tahtası, snowboard tahtası, Langlauf kayakları, buz patenleri veya atlı kızaktan hangisi olursa olsun Abtenau'da herkesin kapısının hemen önünde (konaklama tesislerinin hemen önünde/yanında) mükemmel pistler yer alır.

e-Salzburg ve Çevresi :



ea) Bad Dürnberg : Bu açık ve sevimli boş zaman bölgesi tam ailelere uygun bir bölgedir. Kayak ve snowboard okulu mevcuttur.

eb) Adnet : Kayalık dağlar, Salzburg'un hemen yanında Tennengau'daki resim gibi güzel bu yüksek platoyu kuşatmaktadır.

f-Salzkammergut :



Mountainbike



Freerider



Lift hattı



Buz Tırmanıcılığı



Kar Ayakkabıları İle Yürüyüş ve Atlı Kızak





Eisstockschiessen

Atlı Kızak Turları

Kayak curcunasından uzakta, Salzkammergut'da kış mevsimi, doğa manzarası, doğallık ve tüm aile bireyleri için sayısız boş zaman olanağı sunmaktadır.

fa) Strobl am Wolfgangsee : Kış sporlarını sevenler için Wolfgangsee Gölü doğru tercihtir. Strobl eski/köklü atmosferi ile cennetsi bir mekandır. Langlauf pistleri, atlı kızak gezintileri ve kış yürüyüş programları ile kış sevinci ziyaretçileri cezbetmektedir.

fb) Fuschl am See : Kış mevsiminde buradaki tek faaliyet sahası kar ayakkabıları ile yürüyüş, atlı kızak gezileri, mükemmel kızak partileri veya köklü/eski yayla evlerinde yeme-içme-konaklama için davet gibi kış hazlarıdır.

fc) Bad Aussee : Stiryalı (steirisch) Salzkammergut'un bu ana mekanı Aralık ayından Nisan ayına kadar kar garantisi, açık (sis olmayan) günler ve en çok güneş ışığını sunar. Langlauf kayakçılar (Loipen pist tutkunları) Teichtenloipe'de (küçük göl veya havuz pisti) tamamiyle memnun kalmaktadırlar.

fd) Grünau : Toten Gebirge sıradağlarının hemen eteklerindeki Almtal vadisindedir ve bir sır olarak kabul edilir. Kar (karlandırma) mekanizmaları sayesinde Aralık ayından Nisan ayına kadar kar garantisi bulunamaktadır. Atlı kızak gezintileri ve Langlauf pistleri (loipen) sunulan imkanlar arasındadır.

g- Oberösterreich :

ga) Gosau : Denizden 750-2000 metre yükseklikteki Dachstein-West kayak bölgesinin temel mekanıdır. 50 km Loipen pisti ve 40 km'nin üzerinde düzenlenmiş/hazırlanmış kış yürüyüş yolları ile Langlauf (uzun kayak yürüyüşü/koşusu) ve yürüyüş cennetidir.

gb) Bad Goisern : Dağlar tarafından kuşatılmış von Hubert von Goisern'in (Müzisyen ve besteci) çok sevdiği vadi yumuşak bir biçimde doğa ile kucaklaşmıştır. Baştan çıkarıcı toz kar ve geniş pist ağı mutlak bir pist eğlencesi sağlamaktadır.

h-Kalkalpen Ulusal Parkı :

Oberösterreich'in güney kısmında göz alıcı ve etkileyici dağ dünyası tarafından çevrilidir. Kış sporları bölgesi Pyhrn-Priel eşsiz bir çevrede pist zevkini/eğlencesini garanti eder.

ha) Rossleithen : Rossleithen yerleşim mekanı Pyhrn-Priel tatil bölgesi (Garstnertal'dan Warscheneckstock'a kadar uzanır) tarafından kuşatılmıştır.

hb) Spital am Pyhrn : Warscheenmassiv kayalıkları (dağ kütlesi) ile Hallermauern arasındaki Pyhrnpass dağ geçidinin eteklerindedir. Spital am Pyhrn çok sevilen bir tatil beldesidir ve bölgenin kar garantili kış sporları alanı olarak kabul edilmektedir. Kayak, kayak turları, kızak, kar ayakkabısı ile yürüyüş, atlı kızak gezintisi yanında paragleiten, planör gibi özel uçuş araçları ve zengin sauna-buhar basınç banyoları ile kapalı yüzme havuzu imkanları mevcuttur.

i- Innviertel : Inn ve Tuna arasında güneybatıdan Niederbayern ve Salzburg eyaleti ile sınırlanmış bir bölgedir. Karla kaplanmış ormanlar ve çayırlar kış mevsiminde lekesiz bir doğa resmi oluştururlar.

ia) Ampflwang : Kapalı binicilik salonları ve inşa edilmiş binicilik yolları ile binicilik sporunun en seçkin merkezlerindedir. Büyüleyici kış doğa manzarası at ile gezintiye çıkmaya, Langlauf kayağa veya romantik meşale ile gece gezintisine davet eder.



ib)Bad Schallerbach : Oberösterreich ön Alp bölgesinde, Hausruckwald ormanlarında 306 metre yükseklikte tepelik bir arazi ile uyumlu bir şekilde çevrelenmiş tedavi ve tatil mekanıdır.



j-Steiermark-Dachstein Tauern :

Dachstein ile Schladminger Tauern'in muazzam güney kayalıkları arasında Alplerde kış mevsiminin sunduğu eğlenceyi ve imkanları bulabilirsiniz. Bu turizm mekanı sunduğu imkanların çeşitliliği, Stiryalı konukseverliği ve kendine has çekiciliği ile turistleri ikna eder.

ja)Ramsau am Dachstein : Bu içten aile köyü kış mevsiminde bir dağ dünyası harikasıdır adeta. Dachstein ve Tauern arasında güneşli bir kayak yaylasıdır. Kar garantisi olan bölgenin güneyinde muhteşem Dachstein'in güney kayalıklarının eteklerindeki yüksek bir plato/yayla yer almaktadır. Yumuşak karla kaplı çayırlar, yaylalar, bayırlar, Alp kayağı (disiplini) pistleri, langlauf pistleri (langlaufloipen) ve kış yürüyüş yolları uyumlu bir bileşim yaratırlar. Tüm aile bireyleri için ideal bir kayak bölgesidir. Ramsau 160 km loipen pisti ile bir

langlauf bölgesi ve 80 km kış yürüyüş yolları ile bir kış büyüğü olarak Avusturya'da seçkin bir yere sahiptir. 2700 metre yüksekliğindeki Dachstein buzulu (Gletscher) kayak severlere en iyi kalitede kar sunmaktadır.



jb) Schladming : Dachstein-Tauern bölgesindeki ele avuca sığmaz Stiryalı kayak merkezidir. Hausberg ve Planai, Rohrmoos-Hochwurzen komşu kayak bölgesi ile bağlantılıdır. 7 km uzunluğunda kızak pisti ve atlı kızak gezintileri sunulan imkanlar arasındadır. Snowboard tutkunları Planai yakınındaki "Halfpipe" pistinde ve "Boardercross-Parcour" pistinde buluşurlar.



jc)Gröbming : Tedavi edici havası ve iklimi ile kür merkezi Gröbming dağlarla çevrilidir ve tanınmış spor bölgesi Schladming/Dachstein-Tauern'in bulunduğu geniş Ennstal vadisinde bulunmaktadır.

k- Murtal Vadisi :

Tauern'in zirvesinden engin Aichfeld'e kadar Mur boyunca Murtal vadisi uzanmaktadır. Kar tutkunları/fanatikleri, yürüyüşçüler ve uzun kayak koşucuları için tatil seçeneklerinden renkli bir karışım sunulmaktadır.

ka) Hohentauern : 1274 metre rakımda yer almaktadır. Kar tutkunları burada çığ düşmesine karşı emniyete alınmış bakımlı ve iyi düzenlenmiş her zorluk derecesindeki kayak pistini bulabilirler



5 teleferik/telesiyej hattı, mekanı kayak merkezine ve kayak okulu içeren spor merkezine bağlar.

kb)Niederwölz : Murtal vadisinin yukarı bölümünde yer alır. Yılın soğuk bölümlerinde bölgeye langlauf, kış biniciliği, kızak ve buz pateni tutkunları çekilmektedir. Gözde kar aktivitelerini benimseyenler, yürüyüşçüler ve tur kayakçıları için Niederwölz doğru yerdir.

Salzburg Eyaleti Kış Turizmi Arz Unsurları :

a- Tur ve Gezinti Turizmi :

aa)Bad Hofgastein Alp Termal Tesisleri : Avrupadaki en modern sağlık ve boş zaman aktiviteleri merkezidir. Eşsiz 360 derece Alp panoraması, saunaları, dağ gölü, sükunet ve wellnes mekanları, multimedya macera mekanları, harika su kayakları, kaynak suyu, ve camdan Sky Bar'ı ile 32.000 m2 alan üzerindeki 6 macera ve boş zaman aktivitelerine yeni bir boyut kazandırılmıştır.



ab) Romantizm Yüklü Kış Gezintileri : Salzburg eyaletinde rahat/konforlu-romantik keşif turları için ikindi kahvaltısı istasyonları, geleneksel lokantalar, düzenlenmiş sayısız kış yürüyüş yolları ziyaretçilerin emrine hazırdır. Bunların dışında romantik konuklar meşaleli gezinti ve atlı kızak gezintilerinden faydalanabilmektedirler.

ac) Salzkammergut : Tüm Dachstein platosu üzerinde harika bir manzaraya sahip denizden 2100 metre yükseklikteki Krippenstein'da Kanada'daki örnekler esas alınarak inşa edilen ve "Lodge am Krippenstein" ismi verilen dağ evi kayakçıların, snowboardçıların, freerider (sopa kullanılmadan zirveden aşağıya adrenalin yüklü kayma biçimi) kayakçıların, kış turuna katılanların, kar ayakkabısı giymiş kaşiflerin veya paraglaiser tutkunlarının buluşma yeridir.



Köpekli kızak gezintileri için mekan ideal şartlara sahiptir. Ev sahibi Toni Rosifka dağ evi yanında 14 kızak köpeğine (Husky) sahiptir. Toni Rosifka, Dachstein platosunda yaklaşık 30 km uzunluğunda işaretlenmiş güzergah üzerinde geniş köpekli kızak turları düzenlemektedir. Dağ evi tüm Avrupa'dan köpekli kızak turları tutkunlarının daimi uğrak yeridir. Hatta Amerikalı, Kanadalı ve Avustralyalı turistler dağ evinin konduğu olmakta ve Dachstein yaylasındaki yüksek Alplere özgü arktik (tamamen buzullarla kaplı iklim), kar garantisi olan arazinin tadına varmaktadırlar.



Lodge am Krippenstein

ad)Leogang Maden(-cilik) Müzesi : Leogang'daki eski maden yönetimi binasının temel noktası zengin Leogang maden ocağı tarihinin temsili, değerli mineralleri ile ünlü Salzburg Silbertal vadisi ve maden ocağı işçilerinin fakir ve çetin yaşamlarının

canlandırılmasıdır. Söz konusu özel temsil her yıl tekrarlanmaktadır.



ae)Avrupa Spor Bölgesi-Zell am See, Kaprun Geçmiş Zaman Müzesi : Arabalara karşı zaafı olanlar için burası doğru yerdir. Yaklaşık 900 m2 lik bir alan üzerinde 50’li ve 70’li yıllara ait 130’un üzerinde parça (taşıt aracı) sergilenmektedir. Serginin özel parçası, ilk yer altı buzul ray hattı olan “Gletscherdrachen” dir. Müzenin bir tarafı Volkswagen’a ayrılmıştır



En büyük araba öncülerinden biri olan Ferdinand Porsche’nin Zell am See’de mezarı bulunmaktadır.

af)Lammertal Vadisi - Batı Dachstein - Peynir : Abtenau’daki mandıralarda 100 yıl önceki tarifi ile özel/kendine has bir tarzda üretilen Lammertal Dağ Peyniri bulunmaktadır. Meydanın ortasında heybetli bakır kazan durur. Mandıralar modern donatılmışlardır ama eski zamanlardaki gibi çalışırlar. Benimsenen parola “En güzel duygu geleneklere bağlı ve doğaya saygılı çalışmaktır”.

b-Doğa Turizmi :

ba)Kar Ayakkabıları İle Gezinti : Hohe Tauern Ulusal Parkı tatil bölgesinde park korucularının eşliğinde kar ayakkabısı ile gezinti zevki sahibi olanlar için unutulmaz bir Alp macerasıdır. 8 ve üzerindeki yaşta doğa tutkunları kış mevsiminde dağda bulunan bazı canlı ve bitkileri gözlemleyebilirler. Orman sınırının üst tarafındaki Hohe Tauern’in zirvesinde muhteşem manzaranın tadını çıkarabilirler.



Hohe Tauern

bb)Hohe Tauern Ulusal Parkında Iglu (Eskimo Evi) Yapımı : Doğa parkı programı iflah olmaz dış mekan tutkunları için gerçek Eskimo hissi vaat etmektedir. Ulusal Park görevlilerinin kılavuzluğunda buz testeresi ve kürek yardımı ile Eskimo evi inşa edilir.

bc)Loipen Pistler : Kitzsteinhorn yüksek loipe pisti 2900 metre yükseklikte yer almaktadır ve 3 km uzunluğundadır. Salzburg eyaleti buzulunun hemen yanında langlauf için ideal bir konumdadır.

Rossbrand yüksek loipe pisti, 1700 metre rakımdadır ve 14 km uzunluğundadır. Klasik langlauf pistidir ama skating (sağa ve sola doğru itme hareketi ile kayılması) tarz da mümkündür.

Tauern loipe, Amadé Salzburg Spor Dünyasının 5 tanınmış kış sporları mekanı 50 km uzunluğundaki Tauern loipe pist sayesinde birbirleriyle bağlantılıdır. Radstadt, Altmarkt, Eben, Flachau, Wagrain arasındaki 200 km'nin üzerindeki geleneksel loipen pist ağı yeni başlayanlar için olduğu kadar ileri derecede langlauf yapanlar için de uygundur.

Bölgedeki Mevcut Turizm Tesisleri :

Bölgedeki turizm tesisleri değişik kriterler göz önüne alınarak değerlendirilmiştir.

a-Tesis Türleri : Bölgedeki tesislerin çoğunluğunu 4 yıldızlı oteller oluşturmaktadır (% 71,4). Bunu sırasıyla 3 yıldızlı oteller (% 20,9), tatil köyleri (% 3,8), pansiyonlar (% 2,8) ve apart oteller (% 0,9) izlemektedir.

b-Tesislerin Konumları :

ba) Tesislerin Buldukları Mekanın/Yerleşim Bölgesinin Merkezine Uzaklıkları : Genelde tesisler yerleşim mekanının merkezine 200-700 metre gibi yürüyüş mesafesinde bulunmakla beraber 6 km (Rennweg) veya 18 km (Uttendorf) gibi araç kullanmayı gerektiren mesafelerde de bulunabilmektedirler.

bb) Tesislerin Kar Otobüsü Hattına/Durağına Olan Uzaklıkları : Tesisler 20-200 metre şeklinde kar otobüsü duraklarına çok yakın konumdadırlar.

bc) Tesislerin Teleferik/Telesiyej/Teleski Hattına Uzaklıkları : Kayak bölgesi ile

pistlere ulaşımı sağlayan söz konusu hatlar bölgelere ve tesislere göre farklı uzaklıklardadırlar. Sillian'da 10 km, St Jakob'da 900 m, Heiligenblut'da 20 m, Inerkrems'de 50-100 m, Bad Kleinkirchheim'da 0-130 m, Velden'de araç ile 10 dakika, Hermagor Nassfeld'de 600 m, Hermagor Radnik'te 10 km, Neukirchen'de 800 m, Hollersbach'da 1 km, Uttendorf'da 10 km, Zell am See'de 150-1200 m, Kaprun'da 200-500 m, Fusch'da 600 m, Saalbach'da 50-200 m, Hinterglemm'de 100-200 m, Leogang'da 200 m, Maria Alm'da 500 m, Rauris'de 800 m, Doorgastein'da 300 m, Bad Hofgastein'da 350-1600 m, Bad Gastein'da 1-12 km, Annaberg'de 150 m, Werfwnweng'de 900 m, Obertauern'de 200m, Rennweg'de tesisin hemen önünde, Katschberg'de 250 m, Abtenau'da 200 m, Bad Dürnberg'de tesisin hemen önünde, Adnet'de 6 km, Bad Aussee'de 20 km, Rossleithan'da tesisin hemen önünde, Gosau'da 100 m, Ramsau'da 0-200 m, Schladming'de 1,5 km, Niedewölz'de tesisin hemen yanında, Hohentauern'de tesisin hemen yanında yer almaktadır.

bd) Tesislerin Loipen Pistlere Uzaklıkları : Langlauf kayakçılarının spor yaptığı pistler Sillian'da hemen tesisin yanında, St Jakob'da tesisin yanında, Mallnitz'de 150 m, Bad Kleinkirchheim'da 0-500 m, Hermagor Nassfeld'de 1 km, Hollersbach'da 100 m, Zell am See'de 50 m- 2 km, Kaprun'da 0- 1 km, Saalbach'da 0-4 km, Dienten'de tesisin hemen önünde, Rauris'de 100-800 m, Dorfgastein'da 300 m, Bad Hofgastein'da 300 m, Bad Gastein'da 5 km, Annaberg'de 3 km, Werfenweng'de tesisin hemen önünde, Flachau'da tesisiin hemen önünde, Flachauwinkwel'de tesisiin hemen önünde, Obertauern'de 500 m, Abtenau'da 700 m, Strobl am Wolfgangsee'de 300 m, Schladming'de tesisin yanında Hohentauern'de tesisin yanında, Niederwölz'de 400 m, Bad Dürnberg'de tesisin önünde, Adnet'de 6 km, Fuschl am See'de 300 m, Bad Aussee'de tesisin önünde, Bad Goisern'de tesisin önünde, Ramsau'da 0-200 m mesafede bulunmaktadır.

be) Tesislerin Yürüyüş Yollarına Uzaklıkları : Tesisler genellikle yürüyüş yollarının hemen yanında veya 100-200 metre yakınındadırlar.

bf) Tesislerin Buz Pistine Uzaklıkları : Buz pateni pistleri tesislerin hemen yanında veya birkaç yüz metre yakınındadır.

bg) Tesislerin Kızak Pistine Uzaklıkları : Kızak pistleri de tesislerin hemen yanında veya çok yakın mesafededirler.

bh) Tesislerin Açık/Kapalı Havuzlar İle Termal Tesislere Uzaklıkları : Tesisler havuzlar ile termal tesislerin ya hemen yanıbaşında ya da birkaç dakikalık yürüyüş mesafesindedirler.

bi) Tesislerin Kayak Pisti/Kayak Bölgesi/Buzula Uzaklıkları : Tesisler Lienz'de, Bad Kleinkirchheim'da, Bodensdorf'da, Zell am See'de, Saalbach'da, Dienten'de, Rennweng'de, Gosau'da, Rossleithan'da, Almtal'de ve Niederwölz'de pistlerin yanında; Flattach'da 8 km, Mallnitz'de 3,5 km, Innerkrems'de 5-36 km, Millstatt'da 15 km, Dobriach'da 14 km, Uttendorf'da 17 km, Kaprun'da 5 km, Fusch'da 12 km, Bad Gastein'da 8 araç dakikası, Abtenau'da 900 m, Strobl am Wolfgangsee'de 10 km, Fuschl am See'de 15 km, Bad Goisern'de 15 km, Ramsau'da 6-9 km mesafededirler.

bj) Tesislerin En Yakın Tren İstasyonuna Uzaklıkları : Tesisler en yakın tren istasyonu olan Sillian'a 1-30 km, Lienz'e 10-40 km, Mallnitz'e 1 km, Spital/Millstättersee'ye 5-40 km, Klagenfurt'a 37 km, Velden'e 500 m-3 km, Bodensdorf'a 12 km, Villach'a 5 km, Faak am See'ye 2 km, Tröpolach'a 1 km, Hermagor'a 2,5 km, Neukirchen'e 1 km, Zell am See'ye 200 m-30 km, Uttendorf'a 500 m, Bruch a.d. Glocknerstraße'ye 7 km, Saalfelden'e 12-15 km, Bischofshofen'e 12-30 km, Taxenbach'a 10 km, Dorfgastein'a 600 m, Bad Hofgastein'e 2-4 km, Bad Gastein'a 1,2-5 km, Radstadt'a 8-25 km, Spital Drau'ya 35 km, Gölling'e 16 km, Hallein'e 5 km, Strobl am Wolfgangsee'ye 10 km, Salzburg'a 25-26 km, Bad Aussee'ye 3,5 km, Windischgarten'e 7 km, Gölling'e 40 km, Bad Goisern'e 1,5 km, Schallerbach'a 300 m, Spital am Phyrn'e 5 km, Scladming'e 2-20 km, trieben2e 10 km, Gröbming'e 3 km, Judenburg'a 40 km uzaklıktadırlar.

c-Sezon tarihleri :

Ekim ayı başı/ortası ile Mayıs ayı başına kadar değişik sezon tarihleri belirlemiş tesisler olmasına rağmen genel olarak kış sezonunun Aralık ayından başlayıp Nisan ayı sonlarına dek sürdüğünü söylemek mümkündür. Yüksek sezon Noel tatilini de kapsayan Aralık ayı sonu ile Ocak ayı başı ve Şubat ortası ile Mart ayı başı olarak gözlemlenmiştir.

d-Konaklama Süreleri :

Bölgedeki tesisler tarihlere göre farklı minimum konaklama süreleri belirlemişlerdir; genel olarak 23 veya 25 Aralık'a kadar 3 geceleme, 24-26 Aralık tarihlerinde 7-10 geceleme, 2 Ocak'tan itibaren 4 geceleme, 6 Ocaktan itibaren Mart ayı ortasına kadar 3-7 geceleme, sonraki tarihlerde ise 3-4 geceleme belirlenmiştir.

Minimum konaklama süresini standart belirleyen tesislerin bazılarında 6 Ocak'a kadar en az 4 geceleme, 6 Ocak'tan sonra ise en az 7 geceleme veya tarih önem taşımaksızın 7 geceleme şeklinde belirleme yaptıkları gözlemlenmiştir.

e-Yatak sayıları :

İncelenen tesislerin hemen hemen yarısı (% 49) 51-100 yataklı tesislerdir. Bunu sırasıyla 101-150 yataklı tesisler (% 14,7), 1-50 yataklı tesisler (% 13,7), 151-200 yataklı tesisler (% 11,7), 201-250 yataklı tesisler (% 6,8), 300 yatağın üzerinde yatağa sahip (330, 380 ve 328 yatak) tesisler (% 2,9) ve 251-300 yataklı tesisler (%0,9) izlemektedir.

f-Konaklama Tipleri :

Tesisleri büyük çoğunluğunda (% 83,3) yarım pansiyon konaklama tipi benimsenmiştir. Bunu sırasıyla tam pansiyon (% 8,8), yemeksiz (%5,8) ve sadece kahvaltı (% 1,9) konaklam tipleri izlemektedir.

g-Sunulan Hizmetler :

ga) Spor-Fitness Hizmetleri : Ücretsiz hizmetler arasında, buz hokeyi, badmington, masa tenisi, stockschießen (buz üzerinde oynanan bir oyun), kiy oyunu, fitness alanları, futbol, voleybol, aerobik-step, aqua jimnastik, kar jimnastiği, aqua-jogging, fener yürüyüşleri (şarap tadımı ile birlikte), squash, tırmanma duvarı yer almaktadır. Kar ayakkabıları ile yürüyüş, atlı kızak gezintisi, dart, bilardo, binicilik (ve eğitimi), kızak, gece kızağı, buz pateni, gece kayağı, yüksek noktalarda langlauf, kayak eğitimi, kayak safari hizmetleri ise ücrete tabidir.

gb) Wellness Hizmetleri : 2400 m²'ye varan alanlarda, çeşitli ısıtılmış iç ve dış havuzlar (159 m² alana sahip 34 °C sıcaklıkta) ile çok çeşitli saunalar, su parkı, dalgalı havuzlar, infrarot kabinleri, doğal çamur ve kuru ot banyoları, aroma banyoları, sanarium, tepidarium, caldarium hizmetleri ücretsiz sunulmaktadır. Solarium, masaj, vital ve doğal ürünlerle güzellik-bakım uygulamaları, kozmetik uygulamaları, whirlwanne, bitki ve yağ banyoları, Cleopatra banyosu, alerjiye karşı banyolar, kuru ot saunası, fango, radon banyo uygulamaları, Gong meditasyon, taş terapisi, Ayurveda uygulamaları ücrete tabi hizmetler arasında yer alırlar.

gc) Çocuklara Yönelik Hizmetler : Kar/kayak Atlıkarıncası, kar oyun alanları, kardan adam yapımı, kar gezintisi, kayak koşusu, gece yürüyüşü, hokey, stockschießen, masa tenisi turnuvası, çocuk kütüphanesi, su parkı (havuz ve su kayakları), çocuk diskosu, çocuk saunası, el işi-boyama atölyesi, tırmanma aletleri, Go-Cards, DVD-Player, bilgisayar oyunları küçük ziyaretçilere ücretsiz olarak sunulmaktadır. Kayak kursu ve bebek bakımı ise ücrete tabi hizmetlerdendir.

II – YAZ DÖNEMİ (Mayıs-Eylül) :

Yaz aylarında Avusturya turizm arzının temel görüntüsü sportif faaliyetler ile kısmen kültürel faaliyetlerdir. 2-4 gecelime konaklamalardan oluşan kısa seyahatlerde mutfak kursu, sağlık-bakım, masaj-terapi (su terapileri), hizmetleri sunulan başlıca hizmetlerdir. Ortalama 4 günlük dağ yürüyüş programları, çeşitli yüksekliklerdeki dağlarda çeşitli süreli yürüyüşleri (tecrübeli yürüyüşçülerin eşliğinde) içermektedir. Rafting ve kaya tırmanışları, dağ bisikleti, nordic-walking (dağ yürüyüşü) gerçekleştirilebilecek spor faaliyetlerindendir.




Tenis



Kegelbahn (kiy oyunu)



Plaj Voleybolu



Mozart yılı gezileri (konser ve benzeri kültürel etkinlikler içeren), festival (kültürel, müzik, sosyal festivaller) turları ve spor etkinlikleri de yaz aylarının turizm aktiviteleri arasında yer almaktadır.



Mozart



Haydn

Avusturya'nın yaz aylarındaki turizm arzını, eyaletleri olan Tirol, Kärnten/Osttirol, Salzburg, Oberösterreich, Steiermark, Burgenland, Niederösterreich şeklinde bölgelere ayırarak incelemek yerinde olacaktır.

A-TİROL BÖLGESİ (Vorarlberg, Arlberg/Paznauntal Vadisi, Oberinntal Vadisi/Westtirol, Tannheimer Tal Vadisi/Spitze Çevresi/Mieming Platosu, Seefeld Platosu, Ötztal Vadisi, Pitztal Vadisi, Stubaital Vadisi, Innsbruck Yöresi, Achensee Gölü/Rofan, Zillertal Vadisi/Alpachtal Vadisi, Kaisergebirge Sıradağları ve Kitzbühel Alpleri) :

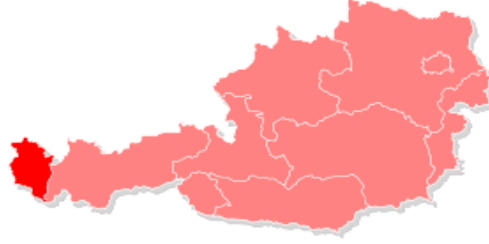
Bölge turizmcilerinin kullandığı slogan "Bir Tatil Klasığı"dir. Bölge dağlarda bir tatil için muazzam, eşsiz bir örnek olarak tanımlanabilir. Sessizlik ve huzur arayan doğaseverlere uzak-yüksek vadiler ile meraklı yürüyüş ve tırmanıcılara Alpler (Zillerta, Ötztal, Stubaital) adeta bir cennet sunmaktadır. Aileleri vadilerde ilginç ve çekici yürüyüş yolları, tatil merkezlerinde ise çeşitli spor ve eğlence imkanları beklemektedir.



Alpler Avusturya'nın coğrafi yüzölçümünün % 65'ini oluşturmaktadır. Hala el değmemiş yabanılığın barındıran Orta Avrupa'daki son bölge olan Alpler evrensel/canlı çeşitliliği ve koruma anlamında seçkin bir yere sahiptir. Alplerdeki akarsu, nehir, göl ve buzullar önemli su rezervleridir, ormanlar ise havanın temiz kalmasına yardımcı olmaktadır. Yüksek nüfus yoğunluğu, boş zaman ve gelişen ulaşım kolaylıkları hassa ekolojik sistem üzerinde yük oluşturmaya başlamıştır. 1991 yılında Avusturya 7 devlet ile Alp Anlaşması imzalamıştır. Söz konusu anlaşma ülkelere Alpler bölgesinin korunması ve kalıcı/devamlı gelişimi konularında ortak sınırötesi çalışma ve işbirliği yükümlülüğü altına sokmaktadır. Şu anda 2005-2010 yıllarını kapsayan bir ortak çalışma programı realize edilmektedir. Doğanın korunması, tüm Alplerde 13 ulusal ve 53 bölgesel parkı kapsamaktadır. Bu da genel olarak Alp bölgesinin yaklaşık % 11,3'üne işaret etmektedir. Kärnten, Salzburg ve Tirol sınır bölgesinde Alplerin en büyük ulusal parkı olan "Hohe Tauern Ulusal Parkı" yer alır.

Avrupa Birliği içinde yenilenebilir-dönüştürülebilir enerjiden yararlanma konusunda İsveç ve Avusturya başı çekmektedir. Şu anda enerji ihtiyacının % 27'si yenilenebilir enerjiden kaynaklanmaktadır.

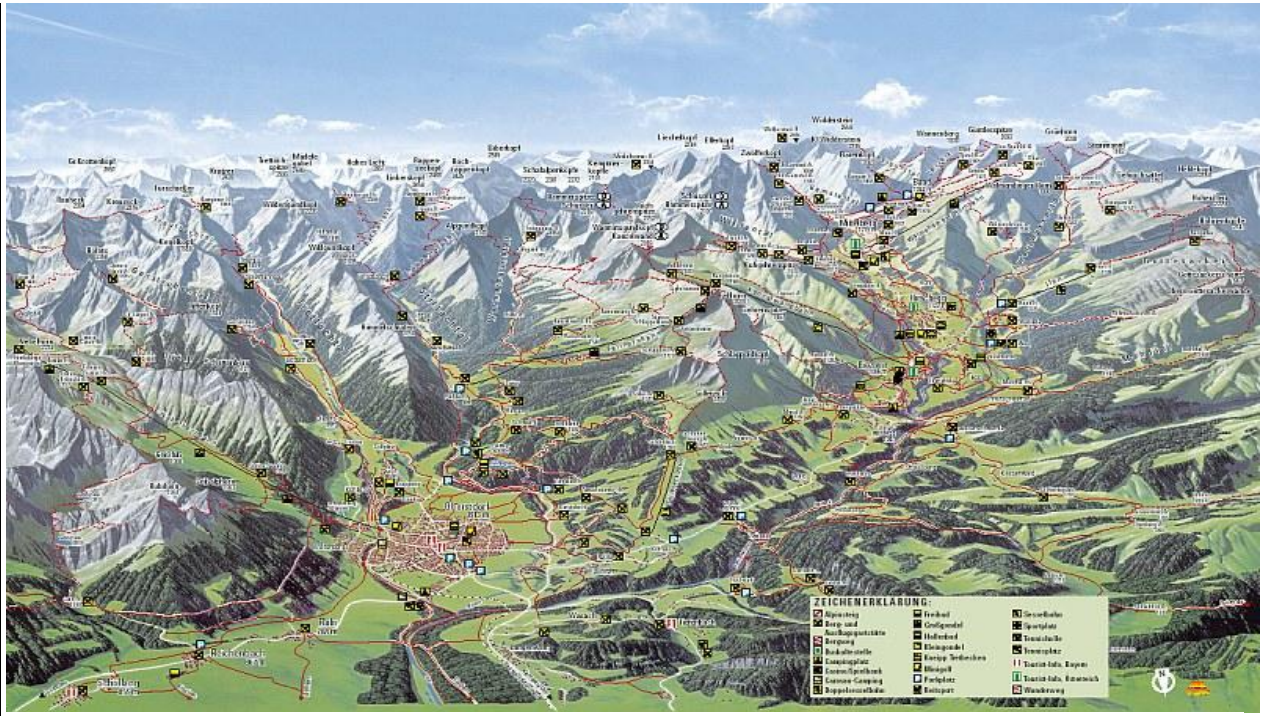
1- VORARLBERG :



Avusturya'nın en küçük eyaleti olan Vorarlberg tanınmış tatil bölgesi olan Keleinwalsertal, Bregenzerwald, Brandnertal, Montafon bölgelerinde temiz, bozulmamış doğa ve çevre ile yüksek vasıflı konaklama hizmeti sunmaktadır. İsviçre yakınlarındaki Allgäu ve Bodensee çekici gezintiler için ideal koşullar sağlamaktadır.

a- Kleinwalsertal Vadisi :





Allgäu'nun Avusturya'ya ait kısmında Kuzey Alplerinin en güzel dağ vadisi Kleinwalsertal yer almaktadır. Politik olarak Avusturya'ya ait olan ama Almanya sınırında ve ticaret bölgesinde yer alan Kleinwalsertal vadisi muhteşem yürüyüş ve tur alanları ile tenis tesisleri sunmaktadır.

aa) Hirschegg : Vadi ortasında birçok eski evin bulunduğu bu mekanda gezinti alanlarına telesiyej ile ulaşmak mümkündür.

ab) Mittelberg : Vadinin yüksek ve eski yerleşimi olan Mittelberg hemen hemen vadinin sonlarındadır ve Wildstein kayalığı ve sıradağları ile çevrilidir. Mittelberg'de 2000 metre yüksekliğe ulaşan teleferik mevcuttur.

ac) Au/Bregenzwald : Bregenz ormanlarının arkasındaki geniş vadiye yer alan küçük tatil mekanı 2044 metre olan Kanis Kayalığından çıkıntı yapmaktadır. Bregenzwald'da aktif ve dinlenmeye yönelik sayısız tatil aktivitesi sunulmaktadır; sıcak havuz, tenis alanları, yürüyüş-gezinti alanları ağı, doğal koruma bölgesi Körbersee'de yürüyüş, ..

ad) Schröcken : 1260 metre rakımlı küçük köy Arlberg dağı ile Bregenz ormanı arasında Hochtannbergpass dağ geçidinin eteklerindedir.



Stausee Gölü

ae) Warth am Hochtannberg : Lechtal Alpplerinde yer alan küçük bir yerleşim merkezi olan ve 1500 metre rakıma sahip olan mekan Alp dağları yürüyüş alanında olup ayrıca. Bregenz'e 1 saat mesafede tanınmış bir festival kentidir.

b- Brandnertal Vadisi : Vadi Avusturya, İsviçre ve Lichtenstein ülkelerini köşesinde.

ba) Brand : Geniş bir alana yayılmış olan tatil köyü rahat ve sevimli bir atmosfere sahiptir. Hoş yeme-içme mekanları, rahat ve konforlu otelleri, 2000 metre yükseklikteki buzulu ve Stausee gölü bulunmaktadır.

c- Montafon :

Vorarlberg'in güney köşesinde ve 40 km uzunluğunda bir yüksek vadidir. Yürüyerek 3312 metredeki Piz Buin'e çıkılabilir.



Ochsentaler Buzulu üzerindeki 3312 m yüksekliğindeki Piz Buin

ca) St.Gallenkirch : 900 metre rakıma sahip olan St Gallenkirch hayvancılığın yanında önemli bir yürüyüş ve tur bölgesidir. Eski Montafon evleri ve 15. yüzyıldan kalma Köy Kilisesi mekanı şekillendirmektedir.



d- Arlberg/Paznauntal Vadisi : Arlberg, St. Anton, St. Christoph, Zürs ve Lech mekanlarından oluşmaktadır.

da) St.Anton am Arlberg : Mekanın rakımı 1304-2811 metre arasındadır. Çiçeklerle benmiş yürüyüş bölgesinde dükkanlar, kafeler, restoranlar bulunmaktadır. Yaklaşık 110 km yürüyüş alanı (işaretlenmiş) ve yaklaşık 150 km dağ bisikleti alanı ile spor salonları ve açık yüzme havuzlarına, sauna, tenis alanları ve çocuklar için oyun alanlarına sahiptir.

db) Kappl/Paznauntal Vadisi : 1258 metre rakımdaki Kappl/paznauntal, spor aktiviteleri olanakları ile muhteşem dağ eteklerinde gönül açıcı, cennet gibi bir köydür.



Yöreye özgü mimari ve geleneklere bağlı sosyal yaşam biçimi günümüz modern çağına rağmen asla terk edilmemektedir.

dc) Ischgl/Paznauntal Vadisi : Samnaun, Verwall ve Silvretta'nın zirvelerini çevreleyen Ischgl/paznauntal dolu dolu spor aktiviteleri sunan 1400 metre rakımlı yüzme ve sauna bölgesidir.



dd) Galtür/Paznauntal Vadisi : Olağanüstü yürüyüşler için vadideki 1600 metre rakımlı buzulların yer aldığı bir çıkış noktasıdır.

Vorarlberg Turizm Arz Unsurları :

a- Şehir Turizmi (Bregenz) :

Vorarlberg eyaletinin başşehri olan Bregenz Almanya, Avusturya, İsviçre ve Liechtenstein'in sınırlarının köşesinde yer alan bir kültür ve dinlenme şehridir. Şehir merkezinin az ötesinde şehrin simgesi olan Martinstum ile birlikte küçük ortaçağ yerleşimi bulunmaktadır. Teleferik ile doğa manzarası üzerinde süzülünebilir. Kolayca ulaşılabilen göl kıyısı (Bodensee Gölü) insanı gezintiye çağırır. Temmuz ve Ağustos ayları Bregenz şehrinde festival zamanıdır.



Bregenz ve Bodensee Gölü



b- Tur Ve Gezinti Turizmi :

Bregenzerwälderbahn : Yolculuk "Biraz daha seyahat edelim" anlamına gelen Bregenz orman tren hattını konu alan şiveli şarkı ile başlar. Bregenzerwälder treni 100 yaşını aşmıştır. Önceleri bu tren hattı Bregenz'den Bezaу'ya kadar işlerken bugün bakımlı ve sevimli bir müze olarak Bezaу'dan Andelsbuch'a Mayıs ayından Ekim ayına kadar haftasonları ve tatil günleri gidip gelmektedir.

c- Doğa Turizmi (Büyük Walsertal Biyosferparkı) :

Büyük Walsertal vadisi Eylül 2000 ayında UNESCO tarafından sürdürülebilir ekonomik ve yaşam tarzı sebebiyle Biyosferpark anlamında model olarak açıklanmıştır. Çok çeşitli çiçek türlerini barındıran çayırlarla vahşi-romantik vadi, bir yandan doğa ile iç içe dinlenme tesislerinden yararlanan, diğer yandan "Walserstolz" isminde aromatik peynirin üretimi ile ilgilenen konuklar için doğru adrestir. Doğa yürüyüşü sevenler otobüs ile vadiye güzel yerlerine ulaşma imkanına sahiptirler. Tatilini manevi bir huzur içinde geçirmek isteyenler için 1000 yaşındaki Propstei St.Gerold ziyaretçilerini kapılarını sonuna dek açık tutmaktadır.



Büyük Walsertal Vadisi Biyosferparkı

d- Sanat ve Kültür Turizmi (Bregenz Festivali) : Bodensee'nin büyüleyici doğasında dünyanın en büyük göl sahnesi üzerinde 2006 Bregenz festivali programında Guiseppe Verdi'nin "Troubadour" eseri sahnelenmiştir. Ayrıca Viyana Senfoni Orkestrası, Vorarlberg Senfoni Orkestrası ve operetler programda yer almaktadır. Yılda ortalama 200.000 kişi festivali izlemeye gelmektedir.



Bodensee Gölü üzerindeki gösteri sahnesi

d- Aile Turizmi (Inatura Dornbirn): Burada slogan "Vorarlberg'in Canlı ve Cansız Doğasının Çeşitliliğine Dalın"dır. Bölgenin canlı hayat mekanlarındaki gezintiden doğa dışındaki yüksek teknolojideki Doğa Müzesien geçilebilir. Inatura hem bir macera sergisi hem de bir dokümantasyon merkezidir. Müzede doğada yaşayan hayvanlar ve bitkiler yakından izlenebilir. Sergide, 3 boyutlu filmlerle, oyunlarla ve değişik şekillerde tüm duyarlarla doğa yaşatılmakta/hissedilir kılınmaktadır.

Vorarlberg Bölgesindeki Tesisler :

Bölgedeki turizm tesisleri değişik kriterler göz önüne alınarak değerlendirilmiştir.

a- Tesis Türleri :

Tesislerin genellikle 3 ve 4 yıldızlı oteller ile apart oteller ve pansiyonlardan oluştuğu anlaşılmıştır.

b- Tesislerin Konumları :

ba) Tesislerin Buldukları Mekanın/Yerleşim Bölgesinin Merkezine Uzaklıkları :
Tesislerin konumları genellikle şehrin/bölgenin/yerleşim biriminin merkezindedir.

bb) En Yakın Tren İstasyonuna Uzaklıkları : Oberstdorf, Bregenz, Dornbirn, Langen am Arlberg, Bludenz, Landeck şehirlerindeki konaklama işletmelerinin en yakın tren istasyonlarına yaklaşık 15-45 km, St.Anton şehrinde ise 500-800 metre mesafede buldukları gözlemlenmiştir.

c- Bölgedeki Hizmet Sezonu Tarihleri :

Bölgedeki tesislerin genelinde hizmet sezonunun Haziran-Eylül dönemini kapsadığı, nadir tesisin ise Mayıs-Ekim döneminde faaliyet gösterdiği anlaşılmıştır.

d- Yatak Sayısı :

İncelenen tesislerdeki yatak sayıları 36-200 aralığındadır ve yoğunluğun 100 yatak 100 yatak civarındaki kapasiteye sahip tesislerde olduğu gözlemlenmiştir.

e- Konaklama Süreleri :

İşletmeler en az 2-7 gece şeklinde konuklarına hizmet sunmaktadırlar. Yüksek dönemin Temmuz ve Ağustos aylarını kapsadığı anlaşılmaktadır.

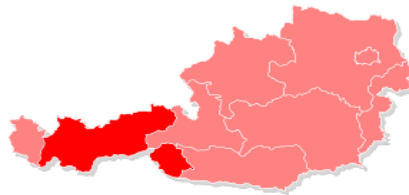
f- Konaklama Tipleri :

Otel işletmelerinde yarım pansiyon (çok az otel tam pansiyon konaklama sunmaktadır), pansiyonlarda ise sadece kahvaltı konaklama biçimi uygulanmaktadır.

g- Sunulan Hizmetler :

Tesislerin yaz aylarında sundukları hizmetler arasında önceliği yürüyüş, dağ bisikleti, tenis, golf, wellnes (solarium, masaj, akupunktur, güzellik bakım uygulamaları ücrete tabidir) almaktadır. Bazı tesisler tırmanma kursları, rafting, zirve turları, Nordic-Walking kursları, binicilik aktivitelerine programlarında yer vermektedirler.

2-TİROL BÖLGESİ :



a- Oberinntal/Westtirol :

Büyük bir tatil alanının merkezinde yer alan mekan yumuşak iklimi sayesinde “Meran Nordtirols” ismiyle tanınır. Isıtılmış açık havuzlar, yürüyüş ve rafting (rehberler eşliğinde) sporları yapmak mümkündür.



Tiroler Oberland

aa) Ried/Oberinntal : Inntal vadisinin heybetli dağları adeta birbiriyle boy ölçüşür. Serfauss-Fiss yüksek platosu ile tüm yıl kayak yapılabilir. Kaunertal Buzulu araç ile 30 dakika uzaklıktadır. Ried’de net ve güvenli şekilde işaretlenmiş yürüyüş yolları ziyaretçilerini yaylalara ve korunaklı kulübelere, ikindi kahvaltısı mola noktalarına sevkeder. Isıtılmış havuzlar Ried’e 2 km uzaklıktadır. Merkezde 5 km tenis sahası da bulunmaktadır.

ab) Feichten/Kaunertal : Kaunertal vadisinin arkasındaki ve Kaunertal Buzuluna 20 km uzaklıktaki buzul manzarasına sahip köy dağ yürüyüşleri ve buzul turları ve 250 km yürüyüş parkurları ve Kaunergrat Doğa Parkı ile Tirol’ün ayrıcalıklı bir merkezidir.

ac) Fiss : Serfauss platosu üzerindeki küçük Fiss köyü çiçek tarlaları ve mükemmel dağ manzarası sunar.

ad) Serfauss : Serfauss küçük bir köydür ama büyük ve sevilen bir tatil merkezidir. Yürüyüş ve doğaseverler için bir cennettir Serfauss. Renkli mağazalar, restoranlar ve kafelerin bulunduğu canlı köy merkezinde trafik bulunmamaktadır. Park yerinden köy merkezine eski yer altı treni ziyaretçileri taşımaktadır.

ae) Pfunds : Pfunds eski güzel yapıları ile bir resim kadar etkileyicidir. Pfunds köyü 3000 yıllık zenginliğin ortasında geniş yürüyüş alanları yanında bozulmamış vadi, dağ geçitleri ve şelale barındırır.

af) Nauders : 1400 metre rakımdaki ve 1600 kişinin yaşadığı sevimli Nauders köyünde mera yanında mera sıralanmaktadır. Dağ treni ve teleferik ziyaretçileri 2200 metreye kadar ulaştırır. İsviçre’deki Nobel mekanı St.Moritz’e kolaylıkla ulaşılır. İyi işaretlenmiş ve kolay yürünebilen bir piste sahip yaklaşık 150 km yürüyüş yolu bulunmaktadır.

ag) Fliess : Fliess köyü 780 metrede 2200 metreye kadar yürüyüş yoluna sahiptir.

ah) Zams : Olağanüstü güzellikte bir dağ manzarası ile yürüyüş alanlarına sahip Zams Avusturya, İtalya ve İsviçre sınırlarının köşesinde yer alır. Teleferik ile doğa ve yürüyüş parkurlarına kolayca ulaşılır.

ai) İmst : Imst şehri 300 km.'nin üzerinde yürüyüş, 100 km.'nin üzerinde de bisiklet ve dağ bisikleti parkuruna sahiptir. Şehirdeki dağ geçitleri gül bahçesini andırır.

b) Tannheimer Tal Vadisi :

ba) Tannheim : Doğa koruma alanı Vilsalpsee Gölünün 4 km yakınında bulunan Tannheim vadisi aynı isimde 12 km uzunluğunda bir yaylaya sahiptir. Kapsamlı yürüyüş ve dağ turlarının başlangıç noktasıdır.

bb)Gräen/Haldense : Dağ zirvelerinin eteklerinde Tannheim vadisinde küçük ve romantik bir köy olan Gräen yüzmeye elverişli cennet gibi güzel bir göl ve yüzme havuzlarına sahiptir.

bc) Wäengle/Reutte : Alplerin kenarındaki tatil bölgesi olan Wängle /Reutte'da her profildeki turistin bir şeyler bulabileceği iddia edilmektedir.

bd)Lermoos : Dağ zirvesinin ayağındaki uzak konumu dolayısıyla Lermoos trafik ve gürültüden uzakta bir dinlenme ve gevşeme vahasıdır ve çekici spor ve boş zaman aktiviteleri sunar.

be) Berwang : Heybetli dağların ortasında yumuşak, az yokuşlu yüksek düzlüklere sahip Berwang ve Berwang vadisinde tatil, iyi organize edilmiş serüven programı arayan, yaşamak isteyen genç yaşlı herkese önerilir. Almanya sınırlarındaki dev kayalığı ile ünlü Alp zirvesi ve Berwang ormanı ile dağ zirvesi tam karşı karşıyadır.

bf) Obsteig : Çekici doğa koruma alanında ve Mieminger sıradağlarının eteklerinde bulunan Obsteig/Obermieming geniş ve yüksek yürüyüş alanları sunar. Doğa sonbaharda alışılmadık dışında oyunlar sunar; "Karaçam ağaçları yanar" (Karaçam omanları ateş kırmızısı bir renge dönüşür-Halk dilinde yerleşmiş olduğu gibi).

c-Seefeld Platosu :

ca) Seefeld : İki sıradağ arasındaki (Wettersteingebirge ve Kanwendelgebirge) güneşli yaylada yer alan Seefeld'in tarafıge açık merkezinde uluslararası bir havayı barındıran şık mağazalar, dükkanlar, restoranlar ve kafeler sıralanır. Oyun salonları (casino) mevcuttur. Çevresinde 3 göl ve 1 ısıtılmış havuz yer almaktadır. Yakın çevrede 6 ve 18 delikli golf alanları bulunmaktadır. Yüksek noktalardaki yürüyüş alanlarına teleferik ve telesiyej ile ulaşılabilir.

cb) Leutasch : Seefeld'de başlayıp Mittenwald'da biten ve hemen hemen Liechtenstein büyüklüğündeki 16 km uzunluğundaki Leutasch vadisi, birçok küçük köy ve yerleşim birimi ile

(temel yerleşim mekanı Weidach) yaklaşık 450 km yürüyüş yolu, kaplıca, tenis lanları ve bir çok tatil aktivitesi içeren büyük sevimli bir tatil alanı oluşturur.

d- Ötztal Vadisi:

67 km uzunluğundaki Ötztal coğrafik olarak 5 bölüme ayrılmaktadır. Her bölüm kendine has çok çeşitli florayı içeren ayrı bir iklime sahiptir. Merkezi konumu dolayısıyla Ötztal Alp bölgesinin güneşli alanları arasında yerini almıştır.



da) Vent : Tirol'ün en yüksek dağının zirvesinin (3774 m.) ayağında Vent isiminde cennet gibi güzel bir köy bulunmaktadır. Ötztal Arena'nın incisi "Ötzi" ismi verilen buz mumyasının bulunması dolayısıyla dünyaca tanınmıştır. Dinlence arayanları, yürüyüş tutkunları, doğaseverler ve dağ tırmanıcıları için doğru adrestir Vent.

db) Obergurgl : Obergurglda teleferik ile Hohe Mut (2670 m) veya Gaisberg'e (2080 m) çıkılırsa 21 buzulun ihtişamı rahatlıkla seyredilebilir. Köy UNESCO tarafından çevre ve doğa koruma anlamında model seçilmiştir. Ayrıca, mekandaki hava şartları özellikle "Polen Alerjisi (çiçek tozu alerjisi, bahar nezlesi, saman nezlesi)" olanlara iyi gelmektedir.

dc) Hochgurgl : 2150 metre rakımdaki Hochgurgl'daki işletilen yayla evleri ve çayırları çepeçevre nadir bulunan alp florası ile yumuşak iklim sarmaktadır. Özellikle solunum yolları rahatsızlığı olanlar için önerilen bir mekandır.

dd) Sölden : Ötztal vadisinin tanınmasını sağlayan ne varsa Sölden'in çok yakınındadır. İlk zamanlar kültesinden dağ kuleleri, Ötztal buzullarını buzdan dilleri, Tirole özgü yeme-içme mekanları, diskoları canlı, dinlendirici ve aktiftir. Kapalı havuz, sauna, kiy oyunu sahası ve fitness merkezi ile tenis alanları mevcuttur. Genç ve yaşlılar için yürüyüş alanları bulunur. Geislachkogel zirve noktasına (3058 m) teleferik mevcuttur. Tüm yıl boyunca kayak yapılabilen Rettenbach ve Tiefenbach buzulları kayaksevrelere hizmetindedir.

de) Längenfeld : Längenfeld'de Ötztal vadisi daha geniş ve daha özlü yeşildir. Vadi üzerinde yaklaşık 150 km geniş yürüyüş alanları üzerinde kolay turlar olanaklıdır. 2004 yılının Ekim ayından bu yana Längenfeld Avusturya'nın en modern Aqua Dome güzellik ve termal tesslerine sahiptir.

df) Gries : Längenfeld'e 5 km mesafedeki Sulztal vadisinin Ötztal vadisine bakan tarafında yer alan küçük samimi dağ köyü olan Gries'de trafik akışı yoktur. Köyü çepeçevre heybetli dağ zirveleri, geniş gezinti ve yürüyüş yolları ağı ile işletilen eski yayla evleri sarmaktadır.

dg) Niederthai bei Umhausen : 1540 metre rakımda Ötztal vadisine bakan ve Umhausen'e 7 km mesafede romantik bir dağ köyüdür. Umhausen'de bir arkeolojik park olarak kabul edilen Ötzi-Dorf bulunmaktadır. Bunun yanında doğal gölleri ile heybetli Tirol'n en yüksek şelalesi (160 metre yüksekliğinde) yer alır.

dh) Sautens : Sautens trafik akışının ötesinde kaldığı için özellikle dinlendirici bir ortama sahip bir kırsal mekandır.

di) Oetz : Oetz, tarihi merkezi ile sevimli bir tatil mekanıdır ve doğal koruma alanında bulunan Piburger Gölü yakınlarındadır. Büyük su olukları bulunan ısıtılmış havuzlar yer almaktadır. Alplerin içlerindeki yüksek alanlara kadar 170 km yürüyüş yolu mevcuttur. Gondelbahn isimli yeni dağ aracı (teleferik) 2020 metre yüksekliğe ulaşmaktadır. Bisiklet yolu ağı Inntal vadisi ile Ötztal vadisini bağlamaktadır.

dj) Haiming/Haimingerberg : Ötztal vadisinin başlangıcında bulunan Haiming gezinti ve geniş yürüyüşler için ideal bir mekandır. Tirol'un rafting merkezi olan bir yüzme havuzu bulunur.

e- Pitztal Vadisi :

Vadi 40 km Ötztal Alplerine doğru uzanır. Tabii doğa günlük yaşamı unutturur, buzullar yanında yeşermiş çiçekler ve yayla çimenleri, pırl pırl dağ gölleri ve muazzam bir dağ dünyasıdır vadi.



Wellness Hizmeti Sunan tesisler

ea) St.Leonhard : St.Leonard Riffelsee-Bergbahn dağ hattının hemen yanındadır ve kılavuzlu dağ turları ile yürüyüşler için geniş olanklar sunmaktadır. Pitzexpres ile 7 dakikada 2840 metre yüksekliğe, Pitzpanoramabahn ile de 3440 metre yüksekliğe ulaşılmaktadır. Pitztal buzulunda yaz mevsiminde kayak imkanı mevcuttur.

f-Stubaital Vadisi :

Muhteşem bir dağ dünyası olan bölge doğal güzellikleri ve sunduğu sonsuz çeşitlilikteki yürüyüş, tur ve bisiklet olanakları ile tanınmaktadır. Stubaier buzulları üzerinde yıl boyunca kayak imkanı mevcuttur.



fa) Neustift : Canlı ve değişik tatil mekanı Neustift merkezinden 1800 metreye 11 ve 8 kişilik Gondel isimli dağ hattı aracı ile çıkılabilir. Bursı muhteşem panoraması ile dağlar dünyasına yürüyüş yolları için başangıç/çıkış noktasıdır. Merkezde çocuk oyun alanları ile güzel doğal göl ile çayırlar yer alır. Isıtılmış açık yüzme havuzu, kapalı yüzme havuzu ve 30 °C’de dış havuzlar bulunabilir.


fb) Fulpmes : Neustift’e yaklaşık 5 km mesafededir. Fulpmes harika bir dağ manzarası ortasında yer alır. Yürüyüş ve tur alanlarına 2 teleferik ulaşmaktadır. Stubaier Gletscher (buzul) yaklaşık 25 km mesafededir. Kapalı yüzme havuzu ve dev su kayağı ile “Aquarena” açık havuzu hizmet vermektedir.

fc) Mieders : Innsbruck’a yalnızca 15 km mesafededir ve Stubaital vadisinin önünde Serles kireç piramidinin ayağında yer alan Mieders isimli küçük köy (1600 nüfusa sahip) sükunetin, dinlencenin ve spor aktivitelerinin adresidir.

fd) Telfes : Stubaital vadisinin güneşli, küçük, sakin mekanı Telfes doğa koruma bölgesi, çiçek açmış çayırları, vahşi romantik kayalıkları ile resim kitaplarındaki gibi bir tatili garanti etmektedir. Tenis, kapalı ve açık yüzme havuzları, Anka Kuşu parkı ve zengin boş zaman aktiviteleri sunmaktadır. Stubaier Gletscher (Buzulu) 27 km mesafededir.

g-Innsbruck Yöresi/Çevresi :

Tirol Eyaletinin başkenti olan Innsbruck yakınlarındaki (5-8 km) güneşli yaylalar çok çeşitli tatil olanakları sunmaktadır; yürüyüş, yüzme, binicilik, dağ bisikleti, golf, nordic-walking, tırmanma gibi doğa ve manzara serüvenleri. Yüksek yaylalarda 100 km’nin üzerinde ormanlık yürüyüş-gezinti yolları düzenlenmiştir. Patscherkofel teleferiği ziyaretçilerin emrindedir. Lans ve Rinn’de 9 ve 18 delikli golf alanları bulunmaktadır.



ga) Aldrans : 761 metre rakımda, Innsbruck manzarasına sahip Aldrans kırsal bir dinlenme mekanıdır.

gb) Igls : Innsbruck'un yukarı kısmında yer alan spor köyü Igls golf ve tenis severler için idealdir. Patscherkofelbahn ile yürüyüş severler yüksek yürüyüş yolları Zirbenweg-Lansersee'ye ulaşabilirler.

gc) Axams : Yüksek bir plato üzerindedir ve Innsbruck'a yaklaşık 18 km uzaklıktadır. Kapalı yüzme havuzu ve ısıtılmış açık yüzme havuzu bulunmaktadır.

gd) Trins/Gschnitztal Vadisi : Trins Geschnitztal vadisinin ortasında temiz bir Tirol dağ köyüdür. 2241 metre yüksekliğindeki yaylalar Tirol'un Alp çiçekleri açısından zengin dağ övgü toplar.

ge) Weer/Inntal Vadisi : Weer Inntal vadisinde trafik akışının olmadığı çok güzel bir dinlenme mekanıdır. Karwendel dağları ile karşı karşıya ve Zillertal vadisinin sırtındadır. Achensee yaklaşık 22 km, Innsbruck yaklaşık 20 km mesafededir.

h-Gschnitztal Vadisi :

Tirol Bölgesinin doğal ve güzel vadilerinden biridir. Doğal heybeti dolayısıyla Doğa Koruma Alanı olarak ilan edilmiştir. Çeşitli bitki türleri içeren yaylalar, çayırlar, ormanlar, sarp kayalıklar, küçük dağ gölleri, şelaleleri, dev buz zirveleri bulunmaktadır. 450 km'nin üzerinde yüksek gezinti ve yürüyüş yollarına sahiptir.





i-Achensee Gölü/Rofan :

Achense Gölü bir fiyordun yatağını yapması gibi 9 km uzunluğundaki kozalak ormanları ve dağ zirveleri ile çevrili Tirol bölgesinin en güzel yaylasında bulunmaktadır. Motorlu kayak veya botların kullanılması yasaklanmıştır. Aileler için ideal bir tatil merkezi olan yörede, yüzmeye, su sporları ile doğa koruma bölgesi olan Karwendel'de toplam 360 km yürüyüş yolu bulunmaktadır.



Yelken ve sörf okulu, vapur yolculuğu ve kapalı havuz olanakları mevcuttur. Salzburg havaalanına mesafesi yaklaşık 140 km.'dir.

ia) Steinberg am Rofan : Steinberg am Rofan'da, vahşi romantik dağ geçitlerinde ve ıssız mağaralarda yürüyüş yapılabilir. Mekanı gezerken Pfarrkirche Kilisesinin gezilmesi önerilir.

ib) Achenkirch : Achensee Gölünün kuzeyinde yer alan Achenkirch Christlum yürüyüş bölgesindeki turların çıkış noktasıdır. Sommerrodelbahn isimli yaz kızıağı yolu bir çekim unsuru oluşturmaktadır.

ic) Pertisau : Achensee Gölünün bat kıyısında, Karwendel'in ayağında ve trafiğin ötesinde bulunan Pertisau'da 9 delikli golf alanı bulunmaktadır.

id) Maurach : Maurach masmavi göl ve sarp dağlar arasında yerleşmiştir. Gevşeme için ideal bir tatal alanı sunar. Tursitleri adım başında süslenmiş köy evi bahçeleri, geniş çayırlar ve tertemiz yaylalar karşılar.

j-Zillertal Vadisi :

Saf doğa ile iç içe kilometrelerce uzunluktaki yüksek yürüyüş ve gezinti yolları ile 40 km bisiklet güzergahı bulunmaktadır. Tenis tutkunları kum, beton ve kapalı tenis alanları bulabilirler. Dağ gölleri sürekli yararlanma imkanı sunacak ölçüde sıcak değildirler. Bu nedenle 5 eğlence havuzu güneşlenme alternatifini yaratır. Tuxer buzullarında yaz kayağı veya güneşlenme mümkündür. Salzburg havaalanına mesafesi yaklaşık 140 km.'dir.



Zillertal Buzul Dünyası

ja) Hintertux : Zillertal vadisinin bitiminde yer alan Hintertux dağ yürüyüşleri, gezintiler esnasında açık havada Wellnes imkanları sunmaktadır. Hintertux Gletscher tüm yıl boyunca kayak bölgesi olarak çekim yaratmaktadır. 365 gün kar, spor, eğlence, ...Sonbaharda 60 km'ye varan toz kar pisti, Snowboard tutkunları için uluslararası spor müsabakalarına sahne olan pistler ve Apré-Ski eğlence imkanları mevcuttur.

jb) Tux : 1300 metre rakımlı Tux'da yürüyüş yolları, eski yayla evleri, tertemiz hava, kaynak suları ve romantik çevrede sağlık imkanları bulunmaktadır.

jc) Finkenberg : Zillertal vadisinin arkasında yürüyüş ve bisiklet alanlarının ortasında yer almaktadır. Tüm yıl kayak olanağı sunan Hintertux Gletscher buzunun yakınındadır.

jd) Mayrhofen : Alışveriş caddeleri, restoranları, kafeleri ve uluslar arası halkı ile turistik bir merkezdir. Yürüyüş ve doğa tutkunları için çekici bir doğaya ideal bir çıkış noktasıdır. Her farklı beğeni ve yaş grubu için geniş spor ve eğlence imkanı sunar; 100 metre uzunluğunda su kayağına sahip havuzlar, saunalar ve masaj odaları, ..

je) Hippach : Mayrhofen'e yalnızca 4 km uzaklıktaki Hippach iyi işaretlenmiş 200 km gezinti ve yürüyüş yollarına, spor ve eğlence havuzlarına sahiptir.

jf) Aschau : Zillertal vadisinin ortasında ve eski Zillertal vadi yolunun yanında bulunan Aschau sakin bir dinlenme köyüdür. Mayrhofen'e 13 km ve yazın kayak ile snowboard eğlencesi sunan Hintertux Gletscher buzuna 30 km mesafededir. Karşısındaki vadide çekici Zillertal kamp alanları (genç ve yaşlı her yaştakiler için aktif spor imkanı sunan) bulunur

jg) Hochfügen : Etkileyici güzellikteki Zillertal dağ dünyasının ortasında 1500 metre rakıma sahip bir mekandır ve Fügen'e yaklaşık 13 km mesafededir.

jh) Fügen : Zillertal vadisinin ön tarafında tarihi merkezi ile Fügen açık havuzlara dağ aracı binicilik tesisleri 100 km yürüyüş yolu sunar.

k- Alpbachtal Vadisi :

Alpbachtal ve Seenland tatil merkezi dağ, kültür ve su dünyası ile geniş olarak sunmaktadır. 750 km civarında yürüyüş yollarına sahiptir ve Reintalsee, Kraumsee ve Reither See gibi büyüleyici, düşsel gölleri barındırmaktadır. Kramsach Höfemuseum ve küçük tarihi Rattenberg şehri görülmeye değerdir.





Höfemuseum

ka)Reith/Alpachtal : Reith/Alpachtal vadisinde çocuklar ve doğa ön plandadır. Yazın en sevilen mekanları Reither Gölü ve Rither dağ zirvesidir. Çocuk kulübü tarafından haftanın 5 günü harika çocuk programları sahnelenir.

I- Kaisergebirge :

Duru, kristal gölleri ve etkileyici manzarası ile “Vahşi Kaiser’in serüven Dünyası” şeklinde tanımlanmaktadır bölge. Geniş, engin yürüyüş yolları ağının başlangıç noktasıdır. Ayrıca, bisiklet ile spor yapılabilir. Tüm mekanlar birbirleriyle bağlantılıdır. Yaylalarda ve konaklama işletmelerinde bedensel mutluluk için gereken her şey bulunmaktadır. Going Gölü Tirol’un en güzel doğal göllerindedir. Scheffau’daki Hintersteinersee gibi içme suyu kalitesi yüksektir. Kaiser dağının Walchsee yakınlarındaki kuzey tarafında Kuzey Tirol’un henüz bozulmamış bataklık bölgesinde birçok nadir hayvan ve bitkinin bulunduğu bir yaşam alanı mevcuttur. Salzburg havaalanına yaklaşık 75 km mesafededir.





Bölgede turizmcilerin sloganı “Güneş, yürüyüş, dinlence ve doğal kızaktır”.



Badeseer Going Gölü



Hintersteinersee Gölü



Doğal kızak pisti

Ia) Going : Samimi, dinlendirici bir ortama sahip olan Going tipik bir Tirol dağ köyüdür. Going Gölü dümdüz sahili ile çocuklar ve yüzmeyi bilmeyenler/sevmeyenler için önerilir. Tenis alanlarının yanında yürüyüş ve dağ turları için telesiyej ile kolaylıkla 1200 metre yükseklikteki Astberge ulaşılır.

Ib) Ellmau : Ellmau Wilden Kaiser sıradağlarında bir tatil köyüdür. Konuklara bozulmamış bir çevrede dinlenme ve rahatlık sunar. Buradan eşsiz dağ dünyasının yürüyüş turları start alır. Örneğin teleferik ile 1550 metre rakımdaki hartkaiser'e veya 2344 metre

yükseklikteki Elmauer Halt'a çıkılabilir. Burada aktivite imkanları çok çeşitlidir; akıntı kanalı, çocuk alanı ve 92 metre kayağı barındıran kapalı havuz, şelale, sauna, whirlpool, solarium ve thermarium, tenis ve squas salonu, 9 delikli golf alanı, ...

lc) Scheffau : Scheffau, "Wilder Kaiser" doğa koruma bölgesinin hemen ayağındadır. Hintersteiner Gölü 4 km mesafededir.

ld) Söll : 703 metre rakımlı Söll 'Kaisergebirge' ve 'Hohe Salve' dağ kütlelerinin arasında yer almaktadır. 120 km gezinti ve yürüyüş yolu ile açık ve kapalı havuzlar ve Moorsee gölü bulunur. Alp çiçeklerinin oluşturduğu patikalarda yayla yürüyüşleri yapılabilir veya yüzyıllık eski yayla evlerinde peynir üretimi incelenebilir.

le) Wildschönau : Wildschönau kuzeyinde "Wilder Kaiser", güneyinde "Kitzbüheler Alpen" dağlarının bulunduğu bir doğal yüksek vadidedir. Rahat ve bozulmamış dağ köylerinden Niederau 838 metre, Auffach 930 metre, Oberau 936 metre rakıma sahiptir.

lf) Hopfgarten : Aileler için ideal bir tatil yöresidir. Çocuklara yönelik profesyonel programlar organize edilmektedir. Yüzlerce kilometrelik işaretlenmiş bisiklet ve yürüyüş yolları mevcuttur.

lg) Westendorf : Westendorf'un muhteşem vadi ile birlikte 2400 metreye varan dağları yaz ayları bitmez tükenmez yürüyüş alanları sunar. Yoğun, aktif tatil isteyenler için de Westendorf doğru adrestir; bisiklet, binicilik, uzun koşular, yüzme, tenis, paragliten, ...

lh) Hinterthiersee : Bavyera sınırı yakınlarında küçük enteresan bir köydür. Güneş enerjisi ile 24 °C'ye kadar ısıtılan Thieser Gölünde uygun hava koşullarında sörf imkanı mevcuttur. Tepeler ve dağlar kilometrelerce yolları ile yürüyüşçüleri, bisiklet sürücülerini cezbeder.

li) Walchsee : Walchsee geniş vadiye prens (kral) gibi tatil yapılabilecek bir köşedir. Bir küçük denizi andıran 100 hektar alana sahip yaklaşık 20°C sıcaklıktaki göl, dağlar ve 200 km yürüyüş yolundan daha fazlasını vaat eder. Tüm su sporları imkanı mevcuttur.

lj) Kössen : Kössen geniş bir vadi çukurunun içinde yer alır. Kaisergebirge sıradağlarının etkileyici kayalıkları ve Kitzbüheler Alpen sıradağlarının yumuşak sırtları mekanın yanında yer alırlar. Yüzme havuzu, Drachenfliegen (planör benzeri spor amaçlı tek kişilik motorsuz bir hava aracı), paragliten , 18 delikli golf alanı, birçok tenis alanı, rafting, canyoning (bir dağ geçidinin yukarisından aşağıya doğru inme sporu), yürüyüş alanları, Gondelbahn dağ hattı, balık avı, bisiklet yolları, dağ bisiklet yolları, binicilik, fayton gezintisi, imkanları mevcuttur.



Drachenfliegen



Canyoning

m-Kitzbühel Alpleri :

ma) Kirchberg : Kirchberg Kitzbüheler Alpen sıradağlarının ortasında çayır ve ormanlarla çevrilidir. Lezzetli Tirol mutfağından örnekler sunan küçük restoran işletmeleri bulunur. Kirchberg See Gölü, açık havuz ve ısıtılmış yzme havuzları mevcuttur. Schwarz See Gölü Kirchberg ve Kitzbühel arasındadır. Moorbadesee Gölü sahil bandı ve su sporları olanakları sunar ayrıca bot kiralanabilir. 100 km civarında işaretlenmiş yürüyüş ve gezinti yolları ile 16 tenis sahası mevcuttur.

mb) Kitzbühel : Kitzbühel şüphesiz dünyanın en tanınmış ve en güzel spor ve tatil bölgelerinden biridir. Tirol bölgesinin çekiciliği ile uluslararası atmosfer burada bulunmaktadır. Kitz'de daima bir hareket vardır; şık butikler, gece eğlenceleri, uluslararası spor organizasyonları (General Open-Int. ATP-Tenisturnier, Die Classic Car Alpenrallye), Open-Air Konzert, köylü pazarları, 300 km bakımlı yürüyüş ve gezinti yolları, 4 golf alanı, bisiklet yolları, aileler için ve dağ bisiklet yolları, ... Kültürel ve mutfak imkanları vücudu/organları, zihni ve duyuları besler.

mc) Oberndorf : Kitzbüheler Alp dağlarının kalbinde yer alan tuvalimsi Oberndorf köyü kaliteli spor ve tırmanma olanakları sunmaktadır.

md) St.Johann : Kaiser dağlarının eteklerinde geniş ve güneşli vadi çukurunda yer alan St.Johann, kapalı yüzme havuzu, dev su kayağı, ısıtılmış açık havuzlar, yaz kayağı, tenis salınları, bisiklet ve yürüyüş yolları sunar.

me) Kirchdorf : 640 metre rakıma sahip ve St.Johann'dan yaklaşık 4 km uzaklıkta küçük bir köydür.

mf) Fieberbrunn : 800 metre rakıma sahip ve St.Johann'dan yaklaşık 12 km uzaklıkta Pillerseetal vadisinde, Kitzbühel Alp sıradağlarının (Loeferer ve Leoganger Steinbergen) arasında yer alan bir tatil mekanıdır.

mg) St.Jakob/Pillerse Gölü : 800 metre rakıma sahip ve St.Johann'dan yaklaşık 12 km uzaklıkta Kitzbüheler Alp sıradağlarının arasında (Loeferer ve Leoganger Steinbergen) bulunan bir mekandır.

mh) St.Ulrich/Pillerse Gölü : Pillersee Gölü kıyısında bulunan güzel ve rahat St.Ulrich en çok aileler için önerilir ve havuz ile yürüyüş imkanları sunmaktadır.

Tirol Bölgesi Turizm Arz Unsurları :

a-Şehir Turizmi (Innsbruck) :

Tirol bölgesinin başkenti olan Innsbruck görülmeye değer birçok mekan sunar ziyaretçilerine; Volkskunstmuseum (Avrupa'nın en güzel tarzdaki müzesi olarak kabul edilmektedir), I.Kaiser Maximilian'ın mezarı, ..."Duygu Evi"nde kalıcı serüven yaşanabilir. Güzel kokulu çayırlarda, ormanların içinde, köprüler üzerinde ve dar dağ yolları içinden dağın ortasındaki bir göle kadar yürüyüşler yapılabilir. Vapur ile karşı kıyıya geçilebilir. Ambra Sarayı ve çan dökmeçisi Grassmayr'ın çan müzesi gibi geniş bir panoramayı içeren heybetli dağ manzarası görülmeye değerdir.



Volkskunstmuseum



Ambra sarayı



Grassmayr Çan Dökmeçisi



Çan Dökmeçiliği



Ambra Sarayı, harika bir parkın içinde yer alan paha biçilmez sanat eserlerini barındıran heybetli bir Rönesans binasıdır. Eski Silahlar Müzesi küçük ziyaretçileri coşturmaktadır. Müzeyi ziyaret eden her çocuk parlayan zırhın içine usulca girip asil bir şövalye olarak Dünya'yı fethetmeyi arzu eder. 15-16.yüzyıl saray eğlencesi olan "Turnier-Triumph-Tanz (turnuva-zafer-dans)" isimli özel gösteri her yaz sergilenmektedir.

b-Tur ve Gezinti Turizmi :


ba) Mountainbike (Dağ Bisikleti) : Tirol Bölgesinde tüm dağ bisikletçileri için yeni, çekici, cazip ve serbest güzergah mevcuttur. Yol güzergahı kuzey ve doğu Tirol'ün büyüleyici doğası arasından uzanmakta ve bunun yanında yüksek gezinti zevki, etkileyici panorama ile kültürel ve mutfak hazzı sunmaktadır.

bb) Maya ve Süt = Peynir : Zillertal vadisinde yaylacılık serüveni süt ve peynir etrafında cereyan eder. Yeni sağılmış çiğ sütün tereyağı alındıktan sonra süt ve kesilmiş süt halinde paketlenmesi ile kaymak, tereyağı şeklinde işleminden geçmesini izlemek heyecan vericidir. Yayla evlerindeki gözlem pencerelerinden süt ve peynir konulu işlemler ve ürünler keşfedilebilir. “Süt ve bal nehirlerinin bulunduğu, çömlek hesabının geçerli olduğu (süt için), farelerin ev sahibi ve gözde ürünün peynir olduğu bölgede Kleopatra’da süt banyosunu yapmaktadır”.



c- Doğa Turizmi :

ca) Termal Bölge Ötztal Vadisi : Tirol Ötztal vadisinde yüzyıllardır tedavi etkisi bilinen özel tarzda sıcak su bulunmaktadır. Aqua Dome ile özel tarzda bir termal ortaya çıkar. Sadece bir camkanın ayırdığı Ötztal vadisinin kudretli muazzam dağ dünyasının eteklerinde bir büyük mavi-yeşil dağ/krater gölü gibi gösterişli ve kristal benzeri termal kaplıca yer alır. Tirol’deki diğer Wellnesshotellerde olduğu gibi kaliteli/üst seviyede donanım, teçhizat ve arz doğal olarak ortaya çıkar. Aqua Dome Tirol wellness-sağlık arzının devamlı, önemli bir mozaik taşıdır.



cb) Dağlar : Yaylalarda açan dayanıklı gül, ufuklara kadar dağları boyamaktadır. İlkbaharda Alpgülü (Alprosen) açtığında Kitzbüheler dağları festival elbisesi giymiş gibi bir görünüm alır. Yazın esintisinin olmadığı zamanlarda dalgasız, dümdüz dağ gölleri bir vaha gibi derin/sonsuz bir sükunete dalmaktadır. Akçağacın kıpkırmızı yaprakları sonbaharda gizlice hışırdar. Bu kışın ilk habercisidir. Hangi mevsim olursa olsun doğanın kalbi Tirol dağlarında atar. Kim bunu hissetmek isterse yürüyüş ayakkabılarını/çizmelerini giymeli, temiz havayı ve centiyane (Enzian)-kenger (şahin otu) bitkisinin zarif kokusunu tüm nefesi ile çekmeli, büyüleyici zirvenin heybetli eteklerinde zamanı dingin bir şekilde geçirmeli ve gün için enerji depolamalıdır.

cc) Adrenalin/Funtempel (Adrenalin Tutkunlarının Mabedi) : Donanım, teçhizat değişmekte ancak, coşkunluk, heyecan daimi kalmaktadır. Heyecan verici yüksekliğin, derin dağ geçitlerinin, gürleyen nehirlerin, hızlı hareketlerin sunulduğu bölgeyi macera arayanların tanıdığı ifade edilmektedir. Alp dağlarının “Funpark”ı Tirol maceraya ilişkin her şeye sahiptir.

Ne seçilirse seçilsin suda, havada ve arazide heyecan garantidir; canyoning, rafting amacıyla kano veya bot, drachen (uçurtma benzeri tek kişilik hava aracı), dağ bisikleti,...

d- Sanat ve Kültür Turizmi :

da) Tratzberg Sarayında Ortaçağ : Tratzberg Sarayının hikayesi “çok çok eski zamanların birinde ...” şeklinde masalsı bir biçimde başlar. Stans’daki kudretli, büyük ve aynı zamanda olağanüstü güzellikteki Geç Gotik Döneme ilişkin sarayın.sihirli bir romantizmi vardır.



db) İz Bırakan (Kalıba Dökülen) Serüven/Anı : Tirol’deki Münze Hall (darphane) kazançlı bir hedeftir. Burası Dolar’a ismini veren yer olarak kabul edilmektedir. Çevresi yenilenen Müze paranın hikayesi ile eğlenceli bir gezintiye davet etmektedir. Kim bir çekiç veya bir baskı makinesinde bir anı parası basabilmeyi istemez ki? Bir baskı ustası yardım amacıyla yanınızda bulunacaktır.



e-Aile Turizmi :

ea) Tarihi Schwaz : Schwaz’daki gümüş maden ocağı (tüm maden ocaklarının anası) gösterisi yeraltında, derinlerde unutulmaz bir seyirdir. Hemen yanbaşıında yerküre şeklinde Planetarium (Gözlemevi) yer alır; dğadaki gibi 7000 yıldız, galaksi, yıldız kümeleri, ..Belirli tarihlerde küçük astronomlar için özel programlar sunulmaktadır.

eb) Kufstein’daki Riedel Ailesinin Cam İşletmesi : Kufstein’daki Riedel ailesi 300 yıldan beri cam işçiliğinde dünyaca tanınan bir başarı sağlamışlardır. Özenin/dikkatin macerası ziyaretçilere gözlem kulübesinde canlı cam işçiliğini ve zanaatını yaşattırır. En sonunda duygular tarafından sahneye konulan bir senfoni insanı etkiler. Bu serüven yüzlerce yıllık Riedelglas (Riedel cam işçiliği/zanaatı) geleneğidir.

ec) Wattens-Swarovski : Sürprizlerle dolu bir parlak serüven dünyası Swarovski kristal dünyası ile Wattens’de konukları beklemektedir. Kim “su kusan devin” başını aşarsa bir labirentten (dağa bir motif olarak heykel şeklinde inşa edilmiş) ortasında kristal mucizesinin durduğu hazine adasına ulaşılır. Bu arada kristal dünyası Viyana’daki Schönbrunn Sarayı, Avusturya’daki en çok ziyaret edilen atraksiyonlar arasında yer alır.

ed) Aqua Dom (Längenfeld) : Längenfeld’deki Tirol kaplıcaları açık ve kapalı alanlarda olmak üzere toplam 2200 m2’nin üzerinde su havuz alanına sahiptir. Burada su masajı-tuzlu su küveti-tuzlu su banyosu (su altı müziği ile birlikte), kuvvetli akıntılı kanal küvetleri/havuzları, geniş yüzme alanları, sualtı fitness araçları ile spor, sauna, sıcak ve soğuk odalar, geniş iç ve dış dinlenme alanları (su yatağı eşliğinde), çocuklar için 90 metre uzunluğunda su kayağı, animasyonlar ve refakat, çekici bakı programları ile güzellik merkezi, fitness merkezi, kondisyon bisikleti, jimnastik ve aerobik, ... imkanları sunulmaktadır.



f- Zillertalbahn Treni :

Bölge anlatılırken “Neşeli Çeşitlilik Zillertalbahn Treni ile Bir Gezinti Sunar” şeklinde tanıtılan Zillertalbahn trenine değinmeden geçilemez. Zillertalbahn treni orijinal buharlı lokomotif ile yüzyıllardır hizmet vermektedir. Bu sevimli küçük tren ile yolculuğun çekimine kimse karşı koyamaz. Yetişkinlere çocuklarını, anılarını, maceralarını hatırlatırken çocuklar için özel bir tarz sunar. Hat (demiryolu rayı) genişliği 760 mm olan buharlı tren dünyaca ünlü Zilertal vadisine tanınmış turizm mekanlarının önünden geçerek 32 km’lik yolu en çok 35 km/saat hız ile yaklaşık 80 dakikada kateder.



Tirol bölgesindeki şehirler veya turizm merkezlerinin rakımları incelendiğinde; Ried/Oberinntal’in 880 metre, Feichten/Kaunertal’in 1273 metre, Fiss’in 1436 metre, Serfauss2un 1427 metre, Pfunds’un 970 metre, Nauders’in 1400 metre, Fliess’in 1070 metre, Zams’in 780 metre, Imst’in 830 metre, Tannheim’in 1100 metre, Grän/Haldensee’nin 1134 metre, Wängle/Reutte’nin 883 metre, Lermoos’un 1000 metre, Berwang’ın 1336 metre, seefeld’in 1200, Leutasch’in 1330 metre, Vent’in 1900 metre, Obergurgl’un 1930 metre, Hochgurgl’un 2150 metre, Sölden’in 1377 metre, Längenfeld’in 1180 metre, Gries’in 1600

metre, Niederthai bei Umhausen'in 1540 metre, Sautens'in 810 metre, Oetz'in 820 metre, Haiming/Haimingerberg'in 670-1000 metre, St.leonhard'in 1700 metre, Neustift'in 1000 metre, Fulpmes'in 930 metre, Mieders'in 980 metre, Telfes'in 1007 metre, Aldrans'in 761 metre, Igls'in 900 metre, Axams'in 878 metre (yayla 1583 metre), Trins/geschnitztal'in 1233 metre, Weer/Inntal'in 550 metre, Steinberg am Rofan'in 1015 metre, Achenkirch'in 930 metre, Pertisau'nun 952 metre, Maurach'in 950 metre, Hintertux'un 1500 metre, Tux'un 1300 metre, Finkenberg'in 840 metre, Mayrhofen'in 630 metre, Hippach'in 600 metre, Aschau'nun 567 metre, Hochfügen'in 1500 metre, Fügen'in 554 metre, Reith/Alpachtal'in 640 metre, Going'in 800 metre, Ellmau'nun 838-936 metre, Hopfgarten'in 620 metre, Westendorf'un 800 metre, Hinterthiersee'nin 860 metre, Walchsee'nin 668 metre, Kössen'in 600 metre, Kirchberg'in 860 metre, Kitzbühel'in 800 metre, Oberndorf'un 700 metre, St.Johann'in 670 metre, Kirchdorf'un 640 metre, Fieberbrunn'un 800 metre, St Jakob Pillersee'nin 800 metre, St.Ulrich Pillersee'nin 835 metre yükseklikte yer aldıkları anlaşılmaktadır. Avusturya açısından önemli bir turizm bölgesi olan Tirol'deki merkezlerin rakımı 550 metre ile 2150 metre arasında değişmektedir. Bu geniş yükseklik aralığında doğa ziyaretçilerine zengin çeşitlilikte, farklı güzellikler sunmaktadır.

Tirol Bölgesindeki Tesisler :

Bölgedeki turizm tesisleri değişik kriterler göz önüne alınarak değerlendirilmiştir.

a- Tesis Türleri :

Tesislerin yoğunluğunun 4 yıldızlı oteller (% 67), 3 yıldızlı oteller (% 21,9), pansiyonlar (% 8,5), 5 yıldızlı oteller (% 1,8) ile apart oteller (% 0,6) şeklinde sıralandığı gözlemlenmiştir.

b- Tesislerin Konumları :

ba) Tesislerin Buldukları Mekanın/Yerleşim Bölgesinin Merkezine Uzaklıkları :

Tesislerin konumları genellikle şehrin/bölgenin/yerleşim biriminin merkezinde veya birkaç yüz metre yakınındadır. Trafiğe kapalı bölgelerde veya uzak mesafelerde köy trenlerinin, otobüs duraklarının çok yakınında, dağlık bölgelerde ise çeşitli isimler verilen dağ hatlarının (Gletscherbahn, Kogelbahn, Sesselbahn, Seilbahn, Kabinenbahn) hemen yanında yer almaktadırlar.

bb) En Yakın Tren İstasyonuna Uzaklıkları :

En yakın tren istasyonuna (Landeck, Imst, Lermoos, Bichlbach, Pfanten-Ried, Santhofen, Ötztal, Innsbruck, Seefeld, Mittenwald, Schwaz, Steinach, Jenbach, Mayrhofen, Hippach, Aschau, Fügen, Brixlegg, Wörgl, Kufstein, St.Johann, Westwendorf, Kirchberg, Kitzbühel, Fieberbrunn) Seefeld, Mayrhofen, Hippach, Aschau, Fügen ve St.Johann'da çok yakın ancak diğerlerine 1 - 63 km mesafede buldukları anlaşılmıştır.

c- Bölgedeki Hizmet Sezonu Tarihleri :

Sezonun Haziran-Eylül dönemini kapsadığı, bölge bölge Haziran-Kasım (Fiss gibi) gibi), Mayıs-Ekim (Hinterthiersee, Fügen, Mayrhofen, Mieder, Fulpmes gibi), Temmuz-Ekim (St.Lenhard, Maurach, Tux, Kirchberg gibi) ayları arasında değişik sezon dönemlerinin olduğu da tespit edilmiştir.

d- Yatak Sayısı :

Tesislerin kapasiteleri incelendiğinde; tesislerin sırasıyla 51-100 yatak (% 48,9), 101-150 yatak (% 21,7), 1-50 yatak (% 20,1), 151-200 yatak (% 5,9), 251-300 yatak (%2,1), 201-250 yatak (% 1) şeklinde kapasitelere sahip oldukları anlaşılmıştır. Otellerin kapasitelerinin 18-280 arasında, pansiyonların 10-42 yatak arasında kapasitelerde oldukları gözlemlenmiştir.

e- Konaklama Süreleri :

Tesisler minimum 2-7 geceleme şeklinde değişik süreli konaklama hizmeti sunmaktadırlar. Minimum geceleme süresini belirleyen tesisler 2-7 gece, tarihlere göre belirleme yapanlar yüksek sezonda 5-7, düşük sezonda ise 3-4 geceleme tespit etmişlerdir. Yüksek sezon, Temmuz ve Ağustos aylarını kapsamaktadır.

f- Konaklama Tipleri :

Otellerin büyük oranda yarım pansiyon konaklama hizmeti verdikleri, bunu sırasıyla tam pansiyon ve sadece kahvaltı konaklama tiplerinin izlediği anlaşılmıştır. Sadece kahvaltı uygulamasının hakim olduğu pansiyonların bazılarında yarım pansiyon seçeneğinin mevcut olduğu gözlemlenmiştir.

g- Sunulan Hizmetler :

Bölgedeki oteller bowling, squatsch, voleybol, okçuluk, yürüyüş, nordic-walking, bisiklet, dağ bisikleti, masa tenisi, binicilik, havalı tüfek atıcılığı, tenis, tırmanma, golf, rüzgar sörfü, rafting, paragliding, balıkçılık, canyoning sporları, süsleme atelyesi, ipek boyama, ciltçilik, masa dekorasyonu, yaratıcı hobi kursları, yayla gezileri, yayla evi ziyaretleri, yayladaki peynir üreticileri gözlemi, macera turları, antistres turları, binicilik okulu/kursu, model uçak alanı, model uçak yapımı atölyesi gibi boş zaman aktiviteleri sunmaktadırlar.

Wellness hizmetleri arasında ise, sauna, kaplıca, havuz ve dinlenme odaları, wellness alanları, aroma-yağ-tuz-papatya banyoları, tedavi ve sağlık terapileri, solarium, masaj, fitness salonu (kardiyo aracına sahiptir), sanarium, laconium, thalasso, ayurweda, spa, vitalcenter (bio sauna), aqua jogging, jimnastik salonu, stretching yer almaktadır.

Vorarlberg bölgesinde olduğu gibi Tirol bölgesinde de tesislerin büyük çoğunluğunda "Wellness" isminde sağlık-güzellik-bakım uygulamalarının yer aldığı ve gelişmiş şekilde sunulduğu gözlemlenmiştir. Wellness programı tesisin bu amaçla düzenlenmiş geniş bir

bölümünde (bazı tesislerde bu alan 3000 m²'yi bulmaktadır) açık ve/veya kapalı termal havuzlar, sauna, Türk hamamı, whirlpool, aroma terapi, bio-sauna, sanarium, laconium, relaxarium, tepidarium, fitness stüdyosu, aqua-jogging, meditasyon odası, bitki banyoları, alerjisi olanlar için özel hizmetler, su yatağı, buz/soğuk oda, gevşeme ve jimnastik programı, su jimnastiği, yoga odası ve benzeri hizmetleri içermektedir. Ayrıca ücrete tabi olan hizmetler arasında ise güzellik-masaj-ayurveda-spa uygulamaları, solaryum, kozmetik ve ayak bakımı, thalasso, aroma terapi, gevşeme teknikleri kursu, sağlık ve güzellik banyoları yer almaktadır.

Tesislerin yaz aylarında wellnessin yanı sıra önemli bir hizmeti de yürüyüş imkanlarıdır. Tesisler ya wellnes'e ya da yürüyüş programlarına ağırlık vermektedirler. Doğa yürüyüşü programı, rehberler eşliğinde işaretlenmiş belirli alanlarda gerçekleştirilmektedir. Katılımcılara yürüyüş sopası/bastonu, yürüyüş ayakkabısı, sırt çantası, dağ bisikleti, içecek şişesi, yağmurluk, nabız ölçme aleti, ödünç verilmektedir. Teleferik veya diğer dağ hattı araçlarına transfer yapılmaktadır. Farklı zorluk dereceli yürüyüş etapları (yayla yürüyüşünden zirve turlarına kadar) esnasında ikindi kahvaltısı/yemeği (kumanya şeklinde), ayakkabı temizleme istasyonu, yayla evlerinde geceleme (zaman zaman) şeklindedir.

Yürüyüş programları, düz yürüyüş, fenerli gece yürüyüşü, tan zamanı yürüyüşü, dağ sırtı yürüyüşü, zirve yürüyüşü, yayla yürüyüşü, temalı yürüyüş, nordic-walking gibi farklı zamanlarda ve farklı alanlarda gerçekleştirilebilmektedir. Transfer için kullanılan otobüs, teleferik veya benzeri dağ araçları ile rehber dağcılarının kılavuzluğu ücrete tabidir. Rehber dağcılar eşliğindeki yüksek tırmanma turları ve dağ bisikleti turları, konaklamalı turlar da ücrete tabidir. Tesisler haftalık 1, 3 ve 5 kez yürüyüş, bisiklet, nordic-walking turu organize etmektedirler.

B- KÄRNTEN-OSTTİROL BÖLGESİ (Lesachtal, Weisensee, Milsatätter See, Afritzer See, Ossiacher See, Faaker See, Wörthersee, Klopeiner See, Eisenkappel, Oberkärnten) :

Bölgedeki turizm parolası "Sıcak Dağ Gölleri ve Muhteşem Dağlar Dünyası"dır. Korunaklı konumu ve güneye özgü iklimi sayesinde Kärnten'de güneşli günlerin sayısı Avusturya ortalamasının üzerindedir. Bölgedeki göller temiz ve yüksek su kalitesindedirler. 24 °C - 27 °C'ye kadar ısınan göller tüm aile bireylerine deniz/göl tatili için ideal şartlar sunar. Osttirol muhteşem dağ dünyası ve bozulmamış doğası ile turistleri cezbeder.

Avusturya diğer ülkelerin birçoğu ile kıyaslandığında oldukça zengin su rezervine sahiptir. "Su Geleceği" taslağı ile Çevre Bakanı kıymetli su kaynaklarının korunması ve gelecekte de yararlanılması konusunu Avusturya Çevre Politikasının temel unsuru olarak açıklamıştır. Suyun % 87'si iyi ve çok iyi kaliteye sahiptir. Kärnten su anlamında zengin eyaletlerdendir. Wörthersee, der Ossiacher See, Weisensee gibi 200 gölün bir çoğu içme suyu kalitesinde sulara sahiptir. Weisensee 930 metre ile Kärnten'in en yüksekteki (deniz seviyesinden) gölüdür.

Göl kıyısının 2/3'ünde yapılaşma yer almamaktadır. Weisensee, Bad Kleinkirchheim ve Velden belediyeleri sakin devingenlik ve araçsız tatil mekanları için bir menfaat birliğine

angaje olmuşlardır.

1- OSTTİROL/LIENZ :

Felbertauern'in güneyinde ve İtalya sınırı yakınlarında düşsel çevresi ile küçük bir şehirdir. Geniş çukur vadi güney yönünden dünyaca ünlü Dolomi tarafında sınırlanmıştır ve kuzey tarafından Avusturya'nın en yüksek zirvesi çevrelemektedir. Lienz'in 1850 metre rakımlı yüksek bölgelerinde geniş yürüyüş yollarını ortasında düşsel bir manzara yer almaktadır.

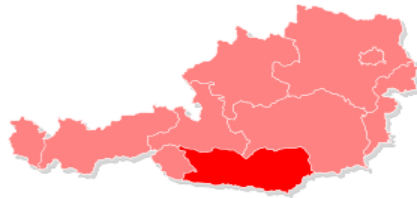
a- St.Jakob im Defereggental :

St.Jakob'a 15 km mesafede Sateller Sattel (Satel dağ geçidi) bulunmaktadır. Geçit Mayıs ayı ortalarından Kasım ayı başlarına kadar ulaşımına izin verir. Klagenfurt havaalanına 200 km mesafededir.

b- Sillian :

Sillian el değmemiş Lienz ve Südtirol Dolomileri arasında yer alan yükek vadiler tarafından kuşatılmıştır. Burada gelenek ve görenekler yaşatılır. Klagenfurt havaalanı 180 km mesafededir.

2-KÄRNTEN :



a- Lesachtal/Gailtal/St.Lorenzen :

30 km uzunluğunda ve sakin Lesachtal vadisi Karnischen Alpleri ile Lienz Dolomi'sinin arasında ve termal ulaşım yolları ile enüstriden uzak bir konumdadır. Avrupa'nın doğanın değiştirilmediği/bozulmadığı ve çevreci (çevre koruma anlayışına sahip) tatil vadisi olan Lesachtal Avrupa Doğa Dostları tarafından yılın bölgesi olarak tayin edilmiştir. 300 km işaretlenmiş yolları ile harika bir yürüyüş bölgesidir.

aa) Hermagor : Gailtal vadisindeki küçük, alımlı Hermagor şehrinde Kärnten bölgesinin sıcak (28°C) göllerinden biri olan Presseger See Gölü yer almaktadır. Göl etrafında 400 km uzunluğunda, Alplerin en güzel yürüyüş alanlarından biri yer almaktadır. Buraya aileler, sporcular, maceracılar dahil herkes gelir. Klagenfurt havaalanına 84 km mesafededir.

b- Weissensee Gölü (930 metre) :

Avrupa Birliği tarafından 1996 yılında Avrupa Turizm ve Çevre Ödülü ile liyakatlandırılmıştır. Belediye sınırlarının % 92'si doğa koruma alanıdır. Gölde özel deniz araçları yasağı bulunmaktadır. Bir daire kanalizasyon gölün "içme suyu kalitesi" unvanını elde tutmasını sağlar. Trafik akışının olmaması bu tatil cennetinin rahatsız edilmemesini sağlar. Göl ve dağ tatili için ideal bir bileşimdir. Kapsamlı, geniş su sporları olanakları (25 °C'ye varan su sıcaklığı ile) yaklaşık 140 km yürüyüş alanları çeşitlilik sunar.

c-Milstätter See Gölü :

Kärnten bölgesindeki en büyük göl olan Milstätter See Gölü en güzel tatil merkezi olarak addedilir. Göl suyunun sıcaklığı 25°C-26°C'ye ulaşır. Rahat, düz alanlardan dik yamaçlara, dağlara kadar işaretlenmiş kilometrelerce yürüyüş yolları, tüm su sporları, açık yüzme havuzları, 18 delikli golf alanı ve birçok kültürel etkinlik bölgenin sunduğu imkanlar arasındadır.

ca) Seeboden : Milstaat'a 5 km mesafedeki Seeboden, Milstätter See Gölünün batı koyunda yer alan çekici bir mekandır. Klagenfurt havaalanına 86 km mesafededir.

cb) Milstaat : Milstaat Kärnten bölgesinin Nis'i olarak tanınır. Park benzeri bir yarımada üzerinde kurulmuştur. Klagenfurt havaalanına 90 km mesafededir.

cc) Malta : Malta, 1000 şelale vadisi olarak tanınan Malta vadisinin tam ortasında yer alır. Nockberge ve Hohe Tauern Ulusal Parklarının arasında mükemmel bir konumdadır. Aile turizmi için idealdir. Klagenfurt havaalanına 100 km mesafededir.

d- Afritzer See Gölü : 24 °C'ye kadar sıcaklığı olan Afritzer See Gölünün etrafına çiftliklerden güzel otellere kadar küçük evler serpiştirilmiştir. Göl Milstätter See ve Ossiacher See gölleri arasındaki harika dağlar ile bir bağlantı kurar ve kilometrelerce işaretlenmiş yürüyüş yoluna sahiptir. Bölge Kärnten'in balıkçılık cenneti olarak bilinir.

e-Ossiacher See Gölü :



Kuzeyden Gerlitzten Alpleri (1910 metre) ve ormanlık Ossiacher Tauern (980 metre) ile korunmaktadır/çevrilidir. Kärnten bölgesinin üçüncü büyük gölüdür (11 km uzunluğunda ve 1 km genişliğinde). Yumuşak iklim koşulları göl suyunun sıcaklığını ideal yüzme sıcaklığı olan 26 °C'ye ulaştırır. Sahil düz ve yumuşaktır. Gölde düzenli vapur seferleri yapılmaktadır.

ea) Ossiach : Bu küçük mekan, cazibesi ve kültürel havası ile Ossiacher See Gölünün güneyinde yer alır ve kuzeyden Gerlitzten Alpleri, güneyden Ossiacher Tauern tarafından çevrelenmiştir. Klagenfurt havaalanına 33 km mesafededir.

eb) Malschacher See : Malschacher See/Feldkirchen yürüyüşçüler için idealdir. İyi işaretlenmiş yollar üzerinde çok güzel gezinti hedeflerine ulaşılır, eski kilise adeta uyuyan sakin-küçük köyler veya çevredeki birçok göller. Malschacher See Gölü konaklama işletmelerinin kapısının tam önündedir ve Ossiacher See Gölü uzak değildir. Klagenfurt havaalanı 26 km mesafededir.

ec) Bodensdorf : Bodensdorf Ossiacher See Gölünün doğu kıyısında ve Gerlitzten Alplerinin eteklerindedir. Sessiz ve daha ziyade aileler için uygun bir tatil yöresidir. Gerlitzten Alpleri muazzam manzarası ile Ossiacher See Gölünün üst tarafında yer alır. Klagenfurt havaalanı 52 km mesafededir.

ed) Landskron : Klagenfurt havaalanına 41 km mesafededir ve Ossiacher See gölünün güney sahilinde yer alır.

ef) St.Urban : Feldkirchen ve yürüyüşe davet çıkarak Simonhöhe yakınlarında ve Urbanersee Gölü kıyısında yer alan St.Urban enteresan ve sevilen aile tatili ve dinlenme mekandır. Klagenfurt havaalanına yaklaşık 25 km mesafededir.

f- Faaker See Gölü :

556 metre rakımlı Faaker See Gölü Kärnten bölgesinin sıcak ve temiz göllerinden biridir. Finkenstein, Oberaichwald ve Faak am See yerleşim yerleri ile Karawanken dağlarının çevrelediği çok güzel bir göldür. Türkiz mavisi göl suyunun sıcaklığı 27°C'ye ulaşır. Göl 14 plajı ile 2140 metre uzunluğunda 1700 metre genişliğinde ve maksimal 30 metre derinliğindedir. Sükunet arayanlar, su sporları ile ilgilenenler ve su kalitesine önem verenler lehine motorlu deniz araçlarından vazgeçilmesi nedeniyle göl sörfçüler ve yelkencilere kalmıştır. Yürüyüş tutkunları için 300 km.'nin üzerinde işaretlenmiş yol tahsis edilmiştir. Avrupa Harley Davidson Wick Eylül ayının ilk yarısında am Faaker See 'de gerçekleştirilmektedir. Klagenfurt havaalanı yaklaşık 48 km mesafededir.



Sörf

Kano



Harley Davidson günü/kutlaması



Binicilik



Ayak botu

g-Wörthersee Gölü :



450 metre rakımdaki göl, 164 metre uzunluğunda 1,5 km genişliğindedir. İçme suyu kalitesindeki gölün suyu yaz aylarında 28 °C'ye kadar ulaşır. Gölün çevresinde konuşlanmış yerleşim merkezi farklı karakterdeki yapıları sayesinde herkes için bir şeyler içerir. Göl boyunca işaretlenmiş yürüyüş ve bisiklet yolları mevcuttur. Bir çok golf alanı göl çevresine dağıtılmıştır.

ga) Pörtschach : Üç koyu barındıran bir yarımada üzerindeki Pörtschach Wörthersee kıyısındaki ikinci büyük mekandır ve göl kıyısındaki spor alanıdır. Tüm su sporlarını içeren bir spor merkezi barındıran Pörtschach klagenfurt havaalanına 20 km mesafededir.

gb) Reifnitz : Wörthersee gölünün güney kıyısındaki Reifnitz küçük bir mekan olmasına karşılık geniş ölçüde su sporları imkanına sahiptir. Klagenfurt havaalanına 38 km mesafededir.

gc) Krumpendorf : Rahat, sevimli ve curcunasız Krumpendorf 6 km uzunluğunda güneşli bir sahile sahiptir. Klagenfurt havaalanına 14 km mesafededir.

gd) Maria Wörth : Wörthersee gölünün güney sahilinde ve bir yarımada üzerinde kuruludur. Göl ismini veren resimsi kilise grupları göze çarpar. Klagenfurt havaalanına 24 km mesafededir.



ge)Velden : Büyük ve hareketli Velden tatil beldesi Wörthersee gölünün güneşli ve rüzgardan korunaklı batı koyunda yer alır. Casinoları (oyun salonları) ile tanınmaktadır. Klagenfurt havaalanına 27 km mesafededir.

h-Klopeinersee/Turnersee :



Kärnten'in güney kısmında, Klagenfurt'un yaklaşık 25 km güneydoğusunda Klopeinersee tatil bölgesi yer alır. Avusturya'nın en sıcak gölüdür ve su sıcaklığı 28 °C'ye kadar ulaşır. Sahil bandı dümdüz uzanır ve suyu çok temizdir. St.Kanzien ve Seelach yerleşim birimlerinde yaklaşık 65 tenis sahası, sörf okulu, yaklaşık 180 km işaretlenmiş yürüyüş yolu, yeni düzenlenmiş bisiklet yolları ve 18 delikli golf alanı bulunur. Klagenfurt havaalanına yaklaşık 24 km mesafededir.

i-Eisenkappel :

Avusturya'nın en güneyindeki Eisenkappel Belediyesi heybetli dağlar ve el değmemiş doğa ile çevrili, avuç içi kadar ve sisli bir vadi içinde yer almaktadır. Doğa koruma alanı olan bölge dinlenme, sağlık, yürüyüş için idealdir. Obir Damlataş Mağarası da bölgededir. Kalgenfurt havaalanı 37 km mesafededir.



Obir Damlataş Mağarası

j-Oberkärnten/Bad Kleinkirchheim :



Kärnten Nockberg dağlarının arsında aynı isimdeki ulusal parkın yanında konumlanmıştır. Mimari açıdan dikkate değer bir şekilde dizayn edilmiş 2 geniş komşu (termal) kalıca bulunur; römerbad (roma hamamı) ve St. Bach'daki Die Therme St. Kathrein (St. Kathrein kaplıcası). 550 km işaretlenmiş bisiklet ve dağ bisikleti yoluna sahiptir. Kalgenfurt havaalanına 54 km mesafededir.

ja) Heiligenblut : 3798 metre ile Avusturya'nın en yüksek dağı olan "Großglockner" in eteklerinde Alp sıradağlarının güney sırtında sevimli bir tatil köyüdür. Großglockner dağı Hohe Tauern Ulusal Parkına giden Hochalpenstraße buradan başlar. Birçok yeni tatil olanağı mevcuttur. Klagenfurt havaalanına 162 km mesafededir.



Nordic Fitness Park



Dağ koşusu



Großglockner Hochalpenstraße



Altın yıkayıcılığı



Yürüyüş



Peyni üretimi



jb) Flattach : Flattach Mölltal vadisinin doğusunda küçük bir köydür. Tahta patikalar üzerinde vahşi-romantik dağ yarıklarından yürünebilmektedir. Gößnitz Stausee yüzmeye ve sörf'e çağırır insanı. Klagenfurt havaalanına 115 km mesafededir.




Mölltal Vadisi/Buzulu

jc) Mallnitz : Mallnitz sanayi ve trafikten uzakta Hohe Tauern Ulusal Parkı içinde bir köydür. Aktif doğa macerası ile mükemmel yürüyüş olanakları mevcuttur. Ankogelbahn 2650 metre yüksekliğe kadar yürüyüş yollarına çıkışı başlatmaktadır. Haziran ayı ortasından Ağustos ayı sonuna kadar klasik müzik konserleri gerçekleştirilir. Interaktif sergiler sunan BIOS Ulusal Parkı merkezi mevcuttur. Ulusal Park Gezinti treni çevredeki vadilere turlar yapar. Klagenfurt havaalanına uzaklığı yaklaşık 118 km'dir.



BIOS Ulusal Park Merkezi



Osttirol ve Kärnten Bölgeleri Turizm Arz Unsurları :

1- Osttirol :

a- Şehir Turizmi (Lienz-Dolomi İncisi) :

673 metre rakıma sahip göl, çiçek ve palmye denizi ile Akdeniz etkisi hissettiren Lienz şehri genç ve yaşlılar için bir çekim merkezidir. Renkli cepheli evler, sokak kafeleri ve küçük

dükkanlar güney ülkelerine özgü havayı yansıtır. Birçok dükkan alışverişe özendirirken, değişik restoranlar lezzete davet çıkarır.

b- Tur ve Gezinti Turizmi :

ba) Hochsteinstraße Bannberg : Leisach'dan Lienz'e doğru yola çıkıldığında sonunda Dağ Köyü Bannberg'e ulaşılır. Buradan Hochsteinstraße caddesine sapıldığında diğerlerinden farklı çok güzel bir manzara ile karşılaşılır.

bb) Tirol Gailtal ve Lesachtal Vadileri : Tirol Gail ve Lesachtal vadilerinin içinden yapılan yolculuk esnasında, Osttirol'ün güney kesiminde yer alan bölgenin neden Avrupa'nın bozulmamış vadisi şeklinde ödüllendirildiğini/ilan edildiğini insan daha iyi anlamaktadır. Kartitsch'den itibaren yol, Obertilliach ve Maria Luggau'nun yakınından ve birçok küçük, büyük köyün içerisinde geçerek akar gider.



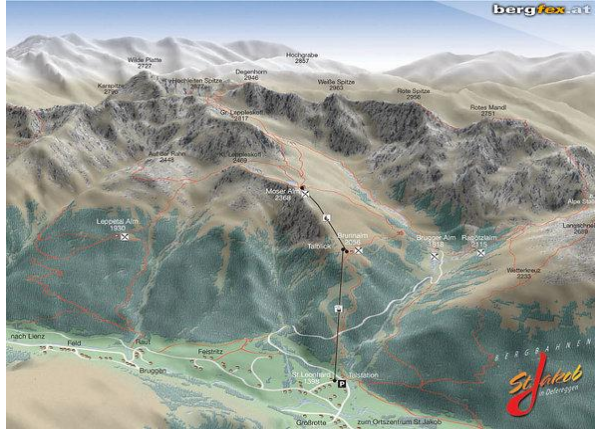
bc) Staller Sattel (Stall Dağ Geçidi) : Yalnızca karın olmadığı aylarda geçiş izini veren cadde St.Jakob'dan serbestçe duran muhteşem Obersee Gölüne çıkar. Staller Sattel muhteşem manzarası ve dağ geçidi kıvrımları dolayısıyla motorsiklet sürücülerinin en sevdiği yerlerdendir.

c- Doğa Turizmi :

ca) Lama'lar ile Dağ Yürüyüşü Macerası : Hohe Tauern Ulusal Parkının çiçek açmış yaylalarında ve puslu-yeşil ormanların içinden süzülen ıssız yollarda Lama'lar ile yürüyüş zevkini tatmak mümkündür. Çok çeşitli flora ve fauna ile süzülen kartalları barındıran dağ stili ve güneşli-güneş yanıği yayla evleri masalsı güzellikte bir manzara oluştururlar.



cb) Brunnalm'da Gezinti : Teleferik ve Moosberg telesiyeci ile zahmetsizce 2000 metre yüksekliğe çıkılır. Buradan kolay ve orta zorluktaki yürüyüş yolları ile 2900 metre yükseklikteki dağ zirvesine tırmanış için ideal bir çıkış noktası yer almaktadır.



cc) Umbalfälle : Özellikle İlkbaharın sonları ve yazın ortalarında, buzulun/karların eriyen suları vadiye doğru aktığında muhteşem bir doğa seyirliği olan ünlü Umbalfälle ortaya çıkar.



Umbalfälle

d- Sanat, Kültür ve Festival Turizmi :

da) Aguntum Müzesi : Lienz yakınlarındaki Aguntum'da yeni açılan Müzede, modern teknik sayesinde eski Roma dönemine gitmek mümkündür.



db) Bruch Sarayı-Yaz Sergisi : Lienz şehrinin sembolü ilginç sergilerdir.

dc) Matri Ulusal Parkı : Burada bir multimedya gösterisi benzeri Avusturya'nın en yüksek noktasını/zirvesini de barındıran Hohe Tauern Ulusal parkında şelaleler, geniş buzul/kar alanları ve çiçekli yaylalar/çayırlar yaşanır.



e- Aile Turizmi :

ea) Moosalm Hayvanat Bahçesi : Her nicelikte hayvanlar, ormanlık macera/oyun alanında devasa ağaçlar ve bir büyük kayak küçük cesur maceracıları beklemektedir.

eb) Wildpark Aßling : Burada yöreye özgü hayvan çeşitlerinin dünyasına d alınabilir. Örneğin; alageyik, vaşak, çamaşırı ayı, baykuş, dağ keçisi, Avrupa bizonu, ...

ec) Sillian Masal Parkı : Masal parkı çok sayıda oyun ve dinlenme olanağı sunar; Avusturya'nın en uzun asma kayağı, aile asma salıncağı, tırmanma duvarı, su oyunları tesisi, mini golf ve gril alanları çocukları beklemektedir.

2-Kärnten :

a) Şehir Turizmi :

aa) Klagenfurt : Büyük ve sıcak Alp gölü olan Wörthersee Ostbuch'a kadar uzanır. Görülmeye değer bir çok kültürel mekanı barındıran Klagenfurt'da Akdeniz iklimi geziyi daha da güzelleştirir. Saraylar, kiliseler Rönesans dönemi eski şehri gibi birçok mekan keşfedilmeyi bekler.

ab) Villach : Akdeniz etkisi canlı şehrin mimarisine ve halkının zihniyetine yansımıştır. İtalya sınırı yakınında tüm yıl boyunca hareketli/canlı ve renkli festivaller gerçekleşmektedir.

b- Tur ve Gezinti Turizmi :

Üç kültürün kesişim noktasında bulunan Kärnten’de kültür yaşamı 1000 yılın üzerindeki tarih ve cömert heyecan tarlalarının izinde bir karşılaşmadır. Tarihi kültür hazinesi, uluslar arası müzik festivalleri, arazideki ve sudaki gösteriler, mimari, resim sanatı, edebiyat ve Kärnten’in gelenekleri bölgeyi tüm yıl boyunca karşılaştırılmaz bir kültür sahnesi haline getirmektedir. Kärnten üst düzeyde bir kültür alanı için çok uygun doğal koşullara sahiptir; manzaralı dağlar, etkileyici göller ve güney iklimi. Doğaldır ki Kärnten birçok sanatçı için esin kaynağı olmuştur ve kültür zevki için idealdir. Güneşin izlerinde ve ev sahiplerinin içtenliğinde kültür vardır. Bu çok yönlü arzdan sayısız gezinti olanağı meydana çıkmaktadır.

ba) Großglockner Hochalpenstraße : 1935 yılından beri yaklaşık 50 milyon ziyaretçi için Großglockner Hochalpenstraße unutulmaz bir seyirdir. Ünlü cadde, Hohe Tauern Ulusal Parkı ve 3798 metre yüksekliğindeki Großglockner önünde sona erer.



Großglockner Hochalpenstraße

c-Doğa Turizmi :

Kärnten yüksek su kalitesine sahip dağ gölü ile kaplıdır ve insanın aklını başından alır. Avusturya’nın güney eyaleti sadece en sıcak, en yüksek, en güzel göllerine sahip değildir ayrıca, sağlıklı kaynaklardan gelen gerçek bir bolluğa, harekete davet çıkaran, kilometrelerce akarsulara, gürleyen şelalelere, sır dolu bataklıklara, parlayan buzullara, aşılabilen küçük akarsulara ve her şeyden önce berrak ve temiz içme suyuna sahiptir. Tek bir cümle ile “konuk Kärtner’in su zenginliğine dalar”.

ca) Augenwasser Altersberg (Altersberg’in Gözyaşı) : Bir efsanede, Altersberg’deki bir kilisenin içinden çıkan kaynağın mucizevi gücünden bahsedilir.

cb) Karlbad : Nockberge Ulusal Parkında Avusturya’nın en eski köy kaplıcasında eski kaplıca kültürü yaşatılmaya devam edilmektedir.



cc) Fallbachfall : Maltatal vadisinde Kärnten'in büyük ve serbestçe dökülen şelalesi sahne alır.

cd) Kölnbreinsperre : 1900 metre yükseklikte Avusturya'nın en yüksek trafik yoğunluğu bulunur. Yoğunluğun içlerine doğru uzman bir ekip/yönetim konukları bekler.

d- Sanat, Kültür Festival Turizmi :

da) Wörthersee Gölü Üzerindeki Sahne : Burada Avrupa'da bir benzeri olmayan su üzerinde etkileyici akşamlar yaşanır.

db) Finkenstein Hisar Arenası : Düşsel manzaraya sahip Faaker See Gölü üzerindeki sahnede ulusal ve uluslararası sanatçılar randevu verirler.

dc) Villach'da Jazz : Drava şehri Villach'da Temmuz ayı başında özellikle şöhretler Jazz, Soul ve Blues müziğini sunarlar.

dd) Carintischer Sommer : Temmuz ayı ortası ile Ağustos ayı sonu arasında Ossiachersee Gölü çevresinde şiddeti tayin edilen (sınırlandırılan) müzik ve edebiyat festivali yapılır.

de) Milstaat Müzik Haftaları : Mayıs ayı ortasından sonbahara kadar müzik ziyafeti sunulmaktadır.

df) Spittal/Drau'da Porcia Sarayında Komedi (Oyunları) : Yazın Drau'daki Spittal vadisindeki Porcia Sarayında herşey tüm dünyanın önem atfettiği sahneye odaklanır.

dg) Wörthersee Gölünde Plaj Voleybolu Grand Slam Turnuvası : Yaz, güneş, sahil ve göl; Klagenfurt ve Velden'deki plaj voleybolu alanları üzerinde Ağustos ayı başında hareket başlar. Dünyanın en iyi plaj voleybolcuları turnuva için Wörthersee'ye gelirler.

e- Aile Turizmi :

Avusturya'nın canlı güneyinde yer alan Kärnten'de yalnızca hoş, sıcak bir iklim değil, halkının sıcaklığı da kendini hissettirir. Bu öylesine açıktır ki, Kärnten'deki işletmeler küçük konukları ve onların ailelerinin mutluluğu için çaba gösterirler. Aile bölgesi, boş zaman olanaklarının çekiciliği ve çeşitliliğinde kendini hissettirir.

ea) Minimindus : Wörthersee'deki küçük minyatür dünya, dünyanın ünlü anıt yapılarından 170'inin minyatürü ile bilgi ve eğlence ulaştırır.



eb) Gurktal Cüceler Parkı : Cücelerin sır dolu dünyası sizi kapıverir. Her sene cüceler için macera dolu eğlence tekrarlanır; düzenli aktiviteler oyun, eğlence ve söyleşiler.

ec) Affenpark (Maymun Parkı) : Affenberg Landskron'da 50'nin üzerinde canlı Japon-Makaken'i (kar maymunu) yakından doğada yaşadıkları şekilde (rahatsız edici kafesler olmadan) izleyebilirsiniz.

ed) Kartal Uçuşu Seyri : Villach'daki tarih dolu/geçmiş yüklü Landskron hisar yıkıntıları yakınlarında kartal olmak üzere akbaba, çaylak ve puhu başta olmak üzere 20 farklı kuş türü herhangi bir araç olmadan yakından serbest uçuşları izlenebilir, fotoğraflanabilir veya kaydedilebilir.

ee) Rauschelesee Sihirli Ormanı : Gizemli bir büyü aileleri ve çocukları sihire çeker. "Bir yanda cüce cin içeriden dışarıyı dikkatle gözetler, diğer tarafta zarif bir peri kendine çeker, cüce sesizce ve süratle çalılardan süzülür". 10000 metre büyüklüğündeki sihirli ormanda sürprizler doludur.

ef) Heidi-Alm am Falkert : Vahşi-romantik yayladaki serüven patikaları üzerinde Heidi'nin hikayesinin figürleri karşılar ziyaretçileri.



Osttirol/Kärnten bölgesinin şehirleri/turistik merkezleri incelendiğinde, St.Jakob'un 1400 metre, Sillian'ın 1100 metre, St.Lorenzen'in 950 metre, Weissensee'nin 930 metre, Milstätter See'nin 580-620 metre, Afritzer See'nin 600 metre, Ossiacher see'nin 500 metre, Ossiach'ın 510 metre, Maltschacher See'nin 550 metre, Faaker See'nin 556 metre, Wörthersee'nin 450 metre, Klopeinensee'nin 446 metre, Eisenkappel'in 555 metre, Kleinkirchheim'in 1100 metre, Heiligenblut'un 1300 metre, Flattach'ın 700 metre, Mallnitz'in 1200 metre rakımda oldukları anlaşılmaktadır.

Kärnten/Osttirol Bölgesindeki Tesisler :

Bölgedeki turizm tesisleri değişik kriterler göz önüne alınarak değerlendirilmiştir.

a- Tesis Türleri :

Tesislerin 4 (% 62,74) ve 3 (% 19,60) yıldızlı otellerden oluştuğu (% 82,35), pansiyon (% 5,88) ve tatil köyü (% 5,88), apart otel (% 3,92), 5 yıldızlı otel (% 1,96) izlemektedir.

b-Tesislerin Konumları :

ba) Tesislerin Buldukları Mekanın/Yerleşim Bölgesinin Merkezine Uzaklıkları :

Tesislerin konumları genellikle şehrin/bölgenin/yerleşim biriminin merkezinde veya 100 metre – 12 kilometre uzaklıkta buldukları görülmüştür.

bb) En Yakın Tren İstasyonuna Uzaklıkları : Tesislerin en yakın tren istasyonuna olan uzaklıkları Lienz'e 40 km, Hermagor'a 2,5 km, Tröpolach'a 1 km, Bodensdorf'a 12 km, Feldkirchen'e 7-10 km, Villach'a 5-17 km, Faak am See'ye 500 metre-3 km, Pörschach'a 200 metre-2 km, Krumpendorf'a 1 km, Velden'e 2-11 km, Klagenfurt'a 15-37 km, mallnitz'e 1-60 km, Spittal'a 5-35 km mesafede buldukları anlaşılmıştır.

c- Bölgedeki Hizmet Sezonu Tarihleri :

Bölgede sezon tesislere göre farklılık göstermekle beraber genellikle Mayıs ayı başı veya ortasında açılmakta ve Ekim ayı ortasına dek süremektedir. Nadir tesis Mart ayı başında veya Nisan ayı başında sezonu açıp Ekim ayı sonunda veya Kasım ayı başında sezonu kapamaktadırlar). Yüksek sezon ise Temmuz başı veya ortası ile Ağustos sonu şeklinde uygulanmaktadır.

d- Yatak Sayısı :

Otellerde yatak sayıları 24-335 arasında değişmekle beraber yarısına yakını (% 43,18), 110-335 yataklı kapasiteye sahip otellerdir. 51-100 yataklı tesislerin oranı (% 37,25), 1-50 yataklı tesislerin oranı (% 19,60), 151-200 yataklı tesisler (%15,68), 101-150 yataklı tesislerin oranı (% 13,72), 201-250 yataklı tesislerin oranı (% 7,84), 300 yatağın üzerindeki tesislerin oranı (% 3,92), 251-300 yataklı tesislerin oranı (% 1,96).

e- Konaklama Süreleri :

Konaklama süreleri tesislere ve tarihlere göre farklılık arzeder. Minimum geceleme genel olarak belirleyen tesislerde bu sayı 2-5 (yoğunluk 3 geceleme); sezona göre belirleyen tesislerde yüksek sezonda 3-7 (yoğunluk 7 gecelemede), düşük sezonda 2-4 (yoğunluk 3 gecelemede) gecelemedir.

f- Konaklama Tipleri :

Tesislerin ağırlıklı olarak yarım pansiyon hizmet sundukları (% 70,58), bunu kahvaltı (% 13,72), tam pansiyon (% 7,84) ve yemeksiz (% 7,84) konaklama tipleri izlemektedir.

g- Sunulan Hizmetler :

Genel başlıklar halinde bakılacak olursa spor-fitness-eğlence, wellness, çocuklara yönelik programlar dikkati çekmektedir.

Spor-fitness-eğlence programları kapsamında, kapalı havuz, açık havuz, su kayağı, tenis, bisiklet, mini golf, fitness salonu, su jimnastiği, nordic-walking tarz yürüyüş, dağ bisikleti, sanarium, plaj voleybolu, yürüyüş, yoga, aerobik, dağ yürüyüşü, yayla evi geceleri (müzikli), tecalidarium, kayak sunulmaktadır. Ücretli hizmetler arasında masaj, solarium, makyaj-kozmetik, sağlık-güzellik uygulamaları, wellness programları, golf alanı ve golf kursu, rafting, vahşi sularda trekking, canyoning, squash, darts, binicilik, boot kursu, tırmanma kursu, balıkçılık kursu, dalış, sörf, yelken, su sporları, tenis kursu, su kayağı, motorsiklet, dağ zirve turları, yüzme kursu, paraşüt, bilardo, PC oyunları ve cazibe kursları yer almaktadır.

Wellness (güzellik-sağlık) programları içerisinde, ısıtılmış iç ve dış havuzlar, whirlpool, soğuk su havuzları, sauna, bitki saunası, infrarot kabin, tepidarium, aroma banyosu, şelale, dinlenme odaları (manzaralı) yer alırken aynı program içerisinde güzellik-bakım uygulamaları (yüz ve vücut için), solarium, masaj, terapi alanları, ayurveda işlemleri ücrete tabidir.

Yürüyüş programları incelendiğinde genel olarak haftada 2-3 yürüyüşü haftada 2 nordic-walking, yürüyüşü düzenlenir. Sırt çantası, yürüyüş sopaları, dağ ayakkabıları, yağmurluk, termos, nabız ölçme aleti, bardak ödünç verilir.

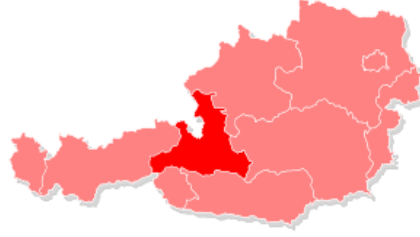
Çocuklar için ise rehberlik-bakıcılık, çocuk olimpiyatları, Pony atı ile binicilik, yayla evlerine konaklamak, atlı trekking, hayvanları ziyaret, bisiklet, oyun salonu, animasyonlar, gril festivali, çocuk tiyatrosu, sinema, go-kart, orman yürüyüşü, nehir veya göl kenarında piknik, çevreyi keşif, doğum günü olanlara sürpriz kutlamalar, büyülu şov, çocuk dislosu, define arama, doğada oyunlar, badminton, basketbol oyunları düzenlenmektedir. Küçük çocukların (2 yaşına kadar) bakımı ise ücrete tabidir.

C- SALZBURG, OBERÖSTERREICH, STEIERMARK, BURGENLAND, NIEDERÖSTERREICH BÖLGESİ :

Yumuşak tepelerden kayalık ve buz/kar bölgesine kadar olan Alplerin ön bölgesindeki araziye göller serpiştirilmiştir. Bu bölge ziyaret edenlerde bağımlılık yapmaktadır. Ramsau am Dachstein'de Pinzgau'da veya Salzburg Spor Dünyası Amade'de aktif spor imkanı mevcuttur. Salzkammergut'da sıcak göllerde yüzülebilir. Benzeri olmayan bozkır arazide Neusiedler Gölü bulunur. Göl çocuklar için ideal bir sığ eğlence havuzudur ve ayrıca, yumuşak iklimi sayesinde şarabın vatanıdır. Avusturya'nın doğusu sayısız doğa parkı ve ulusal parkı ile doğaseverlere çeşitli hedefler sunar. Oberösterreich'daki Kalkalpen Ulusal Parkı çeşit açısından zengin

hayvan ve bitki dünyası ile son büyük (bir alana sahip) dağ ve orman alanlarından birisidir. Thayatal vadisi kuzey Niederösterreich’da ve tam Çek Cumhuriyeti sınırındadır. Sınırdaki konumu ve vadinin ulaşılmazlığı sebebiyle ormanlar bozulma etkilerinden geniş ölçüde uzak kalmıştır. 1999 yılında Thayatal vadisi Ulusal Park ilan edilmiştir. Alp sıradağları ve Macar ovası arasında yer alan Neusiedler See Gölü geniş sazlık kuşağı ile göçmen kuşlar için uluslararası önemde bir alandır ve 1993 yılında Ulusal Park olarak ilan edilmiştir. Bir kültür alanı olan Neusiedler See Gölü 2001 yılında UNESCO tarafından “İnsanlık Mirası” olarak deklare edilmiştir. Donau-Auen Ulusal Parkında, geniş Auwälden ormanları ile Tuna nehrinin yapılaşmamış (inşaata açılmamış) son bölümü koruma altına alınmıştır. Bad Hofgastein ve Werfenweng yumuşak hareketlilik (araç trafiği) için model mekanlardır. Werfenweng’de konuklara geniş araba parkı, çevreye duyarlı (çevreyi koruyan) nakil vasıtası (örneğin, elektro scooter, elektroaraba ve dağ bisikleti) tahsis edilmiştir. Öyle ki, tatilde özel arabanızdan vazgeçebilirsiniz buna rağmen mutlak mobil olursunuz (araçsız kalmazsınız).

1- SALZBURG BÖLGESİ :



a- Pinzgau :

Salzburg bölgesinin büyük mekanlarından biridir. Çok değişik dağ manzaraları, geniş havzalar, geniş vadiler ile harika göl dünyası bölgeye damgasını vurmuştur.

aa) Neukirchen am Großvenediger : Hohe Tauern Ulusal Parkındadır ve 856 metre rakımda bulunmaktadır. Yapısal (büyük binalara özgü) tedbirler ve tipik köy karakteri taşıması sebebiyle mekan bir çok kez ödüllendirilmiştir. Yürüyüş yolları, dağlar ve yaylalar arasından heybetli 3000 metre yüksekliklere kadar zanır. Salzburg havaalanına 145 km mesafededir.

ab) Hollersbach : Birçok gelenek ve göreneği ile küçük bir köy olan Hollersbach 806 metre rakıma sahiptir. 700’den fazla çiçek, şifalı bitki ve baharat cinsi barındıran botanik bahçesi mevcuttur. Salzburg havaalanına uzaklığı 133 km’dir.

ac) Uttendorf/Weißsee : 840 metre rakıma sahip kırsal ve rahat bir tatil mekanı olan Uttendorf’tan Stubachtal vadisi beyaz buzul dağlara doğru yükselir. Weißsee-Gletscherbahn ile Alplerin en güzel göl ve dağ manzarasına sahip üçbinlerin (3000 metre yüksekliklerin) dünyasına bir çıkışı seçilebilir. Salzburg havaalanına 121 km’dir.

ad) Zell am See : Tüm yıla yayılan eğlence ve spor olanakları ile Avrupa Spor alanının merkezinde yer alır. Aktif spor tatilinde olduğu gibi yüzme/güneş tatili ve dağ yürüyüşü tatili için de idealdir. Bozulmamış doğa, 5 plajı ile bir göl, en iyi su kalitesi, kırsal cennet Thumersbach, bisiklet yolları dolaşmak için güzel bir tarihi şehir, eğlence ve gösteri

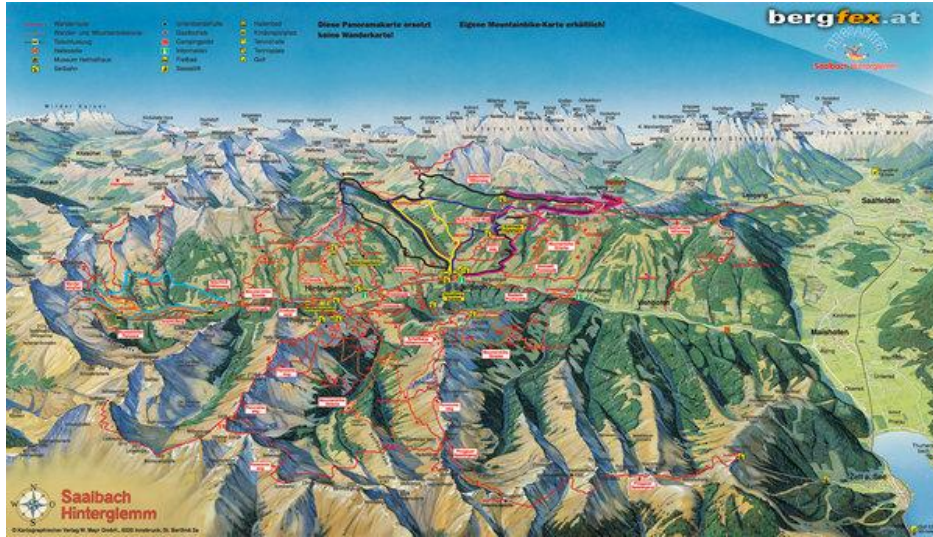
programları,.. Salzburg havaalanına 86 km mesafededir.



ae) Kaprun : “Göller ve Tüm Yıl Boyunca Kar” sunar. Avrupa Spor Bölgesi, ki aynı zamanda Avusturya’nın en güzel dinlenme alanlarından biridir. Çocuklar tarafından çok sevilen bu dağ köyü Kapruner Tal vadisinin girişinde yer alır. Kitzsteinhorns buzulu (3204 metre) Hohe Tauern’in tüm yıl boyunca kayak yapılabilen nadir bölgelerinden sayılır. Zell am See Gölü sadece 8 km mesafededir. Salzburg havaalanına 105 km uzaklıktadır.

af) Fusch an der Glocknerstraße : Çevresindeki birçok çekim unsuru ile bu küçük mekan Hohe Tauern Ulusal Parkının kalbinde yer almaktadır. Dünyaca ünlü Großglockner’in çıkış noktası Hochalpenstraße buradadır. Salzburg havaalanına 100 km mesafededir.

ag) Saalbach ve Hinterglemm : Glemmtal vadisi tertemiz dağ gölleri içme suyu kalitesindeki akarsuları ile pırıl pırıl bir havada dinlendirici bir tatil için idealdir. Yumuşak ve yüksek Alplerden Pinzgauer Grasberge dağları içinden geçen 400 km işaretlenmiş yol macera ağırlıklı bir yürüyüş turu için optimum elverişliliğe sahiptir. 106 metre rafting kayağı ile açık yüzme havuzu bir çekim unsurudur. Salzburg havaalanına 95 km mesafededir.



ah) Leogang : Güneşli yüksek bir vadiye, harika bir doğa içindedir. Sayısız çiftlik, dağ ormanı, çayırlar mekanı renklendirir. Bölge eğlenceli yürüyüş programları ile iddialı dağ turları için elverişlidir. İşaretlenmiş göller, çayırlar ve orman patikaları 250 km’lik bir ağ olarak birleşir. Salzburg havaalanı 78 km mesafededir.

ai) Unken : Çok güzel doğal konumu ve yumuşak, iklimi sayesinde çok ziyaretçi alan bir tatil mekanıdır. Harika ormanlar ve açan çiçeklerin en güzel kokularını barındıran yaylalar gezintiye ve yürüyüşe davet eder. Salzburg havaalanı 40 km mesafededir.

aj) Maria Alm/Hintertal : Steinernen Gölü ile Schieferalpen arasındaki bir vadi çukuru tarafından kuşatılmıştır. 70 km yürüyüş yoluna sahiptir. Çocuklar için günlük ve haftalık programlar ve spor-oyun-eğlence-kamp olanakları mevcuttur. Salzburg havaalanına 78 km mesafededir.



ak) Dienten am Hochkönig : Koyu ormanlar, yeşil çayırlar ve Hochkönig dağının heybetli ön yüzü ile çevrelenmiştir. Özellikle iklimi mükemmel açıklıktaki havası, rüzgardan korunması/uzak oluşu ve yoğun güneş ışığı takdire değerdir. Ayrıca, Dientner Häuser çiçek süslemeciliği dünyaca ünlüdür. Salzburg havaalanına 78 km mesafededir.



al) Rauris : 950 metre rakıma sahip ve güzel dağ manzarası ile kuşatılmış olan Rauris Hohe Tauern Ulusal parkındaki Rauriser Tal vadisine 30 km mesafededir. Yürüyüş, bisiklet, tenis veya yüzme esnasında dağlar, akarsular, ormanlar ve çayırlar arasında dinlenebilirsiniz. Salzburg havaalanına 90 km mesafededir.

b-Gasteiner Tal Vadisi :

800 – 1100 metre rakımdadır. İnci parlaklığındaki dağ gölleri, Alp florası ve karla kaplı 3000 metre yüksekliğindeki dağları ile 38 km uzunluğundaki Gasteiner Tal vadisi Hohe Tauern

sıradağlarının kuzeyinde yer alır. Geniş, kapsamlı yürüyüşler için ideal saha, düz yollar üzerinde yürüyüş ve dağ turlarıdır.

ba) Dorfgastein : Gasteinertal vadisinin başlangıcında bulunan Dorfgastein gönül hoşluğu, dağ romantizmi, sevimli, sempatik gelenekler ve içten gelen bir misafirperverlik sunar. Salzburg havaalanına yaklaşık 85 km mesafededir.



bb)Bad Hofgastein: Bad Hofgastein Gasteinertal vadisinin tarihi bir merkezidir. Vadinin güneşli ve geniş bölümünün yanında 850 metre yükseklikteki göl yer alır. Geniş ve doğal vadinin dağları boyunca 3000 metreye kadar yükselinir. Salzburg havaalanına 90 km mesafededir.



bc)Bad Gastein : Bad gastein'da farklı ilgi alanlarına rağmen ortak tatil için optimum olanaklar mevcuttur. Burası, dinlenme ve aktif program seçimleri ile kendine özgü bir tatil mekanıdır. Spor ve boş zaman aktivitelerini, gasteiner Termal Dünyasının dünyaca ünlü kaynaklarında ve iyileştirme galerilerinde tedavi ve wellness tamamlar. Salzburg havaalanına sahip uzaklığı 58 km mesafededir.



c-Pongau :

ca) Werfenweng : 1000 metre rakımdaki bu rahat köy çok güzel sıradağlardan birinin tam ortasında ve tam yürüyüş bölgesinde bulunur. Dünyanın en büyük buz mağarası yalnızca 6 km mesafededir. Wengsee Gölü ve aktivite parkı mevcuttur. Salzburg havaalanı yaklaşık 58 km mesafededir.

cb) Kleinarl : Hohe Tauern Ulusal Parkı kenarında yürüyüş, binicilik, dağ bisikleti ve dağcılık gibi gençler ve çocuklar için geniş eğlence imkanları mevcuttur. Salzburg havaalanı yaklaşık 80 km mesafededir.



cc) Flachau : 925 metre rakıma sahip Flachau Radstädter Tauern'in eteklerinde güneşli Ennstal vadisindedir. Salzburg Spor Dünyası Amadé'nin merkezindedir. Salzburg havaalanına mesafesi 80 km'dir.

cd) Zauchensee Gölü : 856 metre rakımdaki bu cennetsi ortam rahat ve samimidir. Bölgenin sakin ve 1350 metre rakımdaki Zauchensee Gölü tarafı Altenmarkt'a yaklaşık 8 km uzaklıktadır. Salzburg havaalanı yaklaşık 85 km mesafededir.

ce) Katschberg ve Çevresi : Salzburg ve Kärnten eyaletlerinin sınır bölgesinde yer alan Katschberg Hohe Tauern'in güneşli yanındaki yürüyüş ve macera bölgesi olarak anılır ve aktif-sportif veya rahat-dinlence tatil olanakları mevcuttur. Aileler burada bir individualist (ferdiyetçi) gibi unutulmaz tatil hazzı beklerler. Klagenfurt havaalanına yaklaşık 110 km, Salzburg havaalanına 120 km mesafededir.

cf) St.Michael im Lungau : 1100 metre rakımdaki St.Michael im Lungau Radstätter Tauern ve Katschbergspaß dağ geçidinin arasında serbest ve güneşli bir konumdadır. Bu romantik tatil vadisi Salzburg eyaletinin güneyindedir. Salzburg havaalanına 95 km mesafededir.

d- Dachstein West :

da) Annaberg : Kışın olduğu gibi yazın da günlük hayatı sakin bir şekilde geçirebilirsiniz ve doğanın ahengi içerisinde esenliğin ve dinlencenin tadını çıkarabilirsiniz. En önemli aktivite, rahat yürüyüşten heybetli kayalıklara veya zirve turlarına kadar yürüyüştür. Salzburg havaalanına 75 km mesafededir.

db) Abtenau : Mozart'ın şehri Salzburg'un 45 km güneyinde ve 712 metre rakımda yer alır. Bu manzaralı güzel Alp bölgesinde aktif ve sportif dinlence için canınız çektiği gerekli her şey sunulur. Tabi bu arada kolayca dinlenebilir ve ruhunuzu dinleyebilirsiniz. Salzburg havaalanına 55 km mesafededir.



e- Salzburg Çevresi :




ea) Salzburg : Şehir dünya çapındaki ününü besteci Wolfgang Amadeus Mozart'a ve Salzburg festival oyunlarına borçludur. Eski/tarihi şehir birçok yapı stili ile gerçek bir hazine

sandığıdır. Küçük sokakların arasında dolaşıldığında, dar meydanlar üzerinde bütün destanın yapılarına rastlanır.

eb) Anif : Anif tarlaları ve ormanları ile Salzburg şehrinin yakınlarındadır. Dinlence ve gevşeme arıyor, bununla beraber kültür uzağınızda olsun istemiyorsanız Anif sizin için ideal bir tatil mekanıdır.



ec) Adnet : Kayalık dağ kütleleri çevrelemiştir bu resimsi güneşli yüksek platoyu. Çiçek açmış çayırların ve gölgelik ormanların tam ortasında gerçek huzur bulunmaktadır. Salzburg havaalanına 30 km mesafededir.



f- Salzkammergut :

Salzkammergut'da tatil bir çok tarzda geçirilebilir; içme suyu berraklığındaki sularda aktif spor yaparak, yürünebilir alanları keşfederek, doğal plajlarda tembellik ederek, ... Büyük küçük 76 gölü ile manzaranın çeşitliliği, yumuşak tepeleri ve gururlu dağ sırtları sürprizler doğurur.



Hintersee Gölü

fa) Faistenau : 786 metre rakımdaki Faistenau Osterhorngruppe dağları ile çevrilmiş ormanlık bir alandır ve cennetsi Hintersee Gölünün yakınlarındadır. Fuschlsee Gölü 5 km

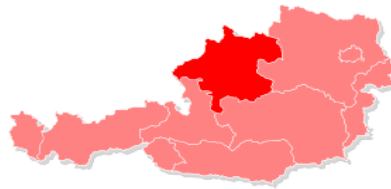
mesafededir. Köy alanı 1000 yıllık ıhlamur ağaçları ile tablo gibi güzeldir. Salzburg havaalanına 27 km mesafededir.

fb) Fuschla am See : 663 metre rakımlı dağ havası tedavi merkezi el değmemiş ve doğal korunmuş manzaranın tam ortasındadır. Doğal plaj, kristal berraklığındaki suyu ve Salzkammergut'un en sevilen gölü olarak Fuschlsee Gölü yoğun kozalak ormanları ve çayırlar ile çevrelenmiştir. Salzburg havaalanına uzaklığı 27 km'dir.



fc) St.Gilgen am Wolfgangsee : St.Gilgen sayısız su sporu olanağı ile Wolfgangsee gölünün, yürüyüş için de dağların hemen yanbaşındadır. Teleferik ile Zwölferhorn'a çıkılabilir. Wolfgangsee gölü içme suyu kalitesine ve 26°C su sıcaklığına sahip bir göldür. Gölün uzunluğu 10 km, genişliği ise 2 kmdir ve derinliği 114 metreye kadar varmaktadır. Salzburg havaalanına 33 km mesafededir.

2-OBERÖSTERREICH :



a- St.Georgen im Attergau :

Tatil bölgesi Attergau ilginç turistik sunumları ile Salzkammergut'un ortasında yer alır. Yumuşak tepeler ve geniş manzara ile kuşatılmış bölge konuklara spor ve dinlenme için ideal olanaklar sunar. Salzburg havaalanı 45 km mesafededir.

b- Steinbach am Attersee :

Attersee gölünün doğu yakasında bulunan bu sevimli mekan gölün içine doğru yükselmiş bir yarımada üzerinde kurulmuştur. Attersee gölü Salzkammergut bölgesinin en büyük gölüdür. Salzburg havaalanına 47 km mesafededir.

c- Gmunden am Traunsee :

Güneye özgü cazibeye sahip bu canlı şehir, 1862 yılında tedavi şehri olarak isimlendirildiğinden bugün çekim gücünden hiçbir şey yitirmemiştir. Dağlarla çevrili Traunsee gölünün kıyısındaki eşsiz mekan kültürel geçmişi ile birlikte özellikli bir ambiyans/atmosfer sunar. Salzburg havaalanına 70 km mesafededir.

d- Altmünster am Traunsee :

Traunsee Gölünün hemen yanbaşıında cennetsi bir mekandır. Traunsee Gölü 12 km uzunluğunda ve 3 km genişliğindedir. Salzburg havaalanına 75 km mesafededir.

e- Traunkirchen am Traunsee :

Küçük ama sevimli Traunkirchen Salzkammergut'da tablo gibi bir tatil mekanı sunar. Traunstein dağlarının, kulislerinin etkisi ile şekil almış Traunsee Gölünün batı yakasında çıkıntı yapan bir yarımada üzerindeki cennetsi merkez öteden beri doğa ressamlarının en sevdiği motif/manzaradır. Salzburg havaalanına 82 km mesafededir.

f- Bad Goisern :

Dağlar tarafından kuşatılmış sevilen vadi yumuşak manzaraya sokulmuş ve uyum göstermiştir. Bad Goisern Salzkammergut bölgesinin fiyordü olarak tanınan Haltstätter See Gölünün yanındadır. Gölün koyu yeşil rengi ve 8 km uzunluğu gerçekten kuzeyin yüksekliklerini anımsatır. Salzburg havaalanına 65 km mesafededir.

g- Gosau :

Gosau, sadık konuklarına ihtimam hediye etmek ve konforlu yüksek olanaklar ile turistik donanım yanında doğanın korunması için bütün imkanlarını seferber etmiştir. Eskiden olduğu gibi bugün de dağ köylülerinin ve köylerinin tipik yöresel ve köklü karakteri vadide görülebilmektedir. Salzburg havaalanına yaklaşık 65 km mesafededir.

h- Kalkalpen Ulusal Parkı :

Doğu Alplerin yerleşime açılmamış geniş ormanlık sıradağları ve uzun zarar görmemiş akarsu sistemi ile bir doğa hazinesidir. Yürüyüş bölgesi Pyhrn-Pried doğu Alplerinin güneydoğu kısmında yer alır ve karakteristik, meşhur, etkileyici dağ dünyası tarafından çevrelenmiştir. Değişik yürüyüş tatili yaklaşık 1000 km gezinti alanı yürüyüş yolları, yayla ve yayla evi turları, dağ sırtı yolları yürüyüşü, tırmanma ve zirve turları garanti etmektedir.

ha) Rossleithen : Garstnertal vadisinin ortasındaki Sengengebirge sıradağlarından Warscheneckstock'a kadar uzanan Rossleithen Belediyesi doğa tutkunları ve dinlence arayanlar için gerçek bir cennettir. Salzburg havaalanına 145 km mesafededir.

hb) Windischgarsten : Pyhrn-Priel tatil bölgesinin merkezindedir. Konuklar yüzme, rafting, balıkçılık, binicilik, paragliten, dağ bisikleti, skaten veya tenis esnasında saf/arı bir biçimde hava ve su elementlerinden faydalanırlar.

hc) Großramig : Oberösterreich'in en güzel köyü ödülü ile mükafatlandırılmıştır. Ulusal park belediyesi huzur ve dinlence ihtiyacı hisseden konuklarına birçok işaretlenmiş yürüyüş yolu ile tabiat içerisinde değişik bir tatil sunmaktadır.

i) Kremstal Vadisi :

Kremstal vadisi, Oberösterreich'daki Alplerin ön alanı ile çevrili bölgenin merkezindedir. Kremstal vadisi Steyrtal vadisinin güney ve doğu kısımlarını birleştirirken Traunviertel'den gidildiğinde güneyde doğrudan Pyhrn-Priel bölgesine ulaşılır.

ia) Schlierbach : Geniş tarihi ile bu küçük mekan tarihi Eisenstadt Styr ve Salzkammergut arasındaki devasa doğa parkında yer almaktadır. Kültürel zenginliğine rağmen Schlierbach küçük bir köy atmosferine sahiptir. Salzburg havaalanına 110 km mesafededir.

j) Innviertal Vadisi :

Inn ve Tuna arasındaki bölgeyi güneybatıda Niederbayern ve Salzburger eyaleti sınırlamaktadır. Geniş ormanlar ve çayırlar, araziye dolaşan sayısız nehirler ve akarsular bu bozulmamış doğa resmini belirlemektedir.

ja) Ampflwang/Hausruchwald : İyi inşa edilmiş, binicilere ayrılmış yollar ve binicilik salonları ile binicilik sporunun ileri gelen merkezidir. Salzburg havaalanına yaklaşık 74 km mesafededir.

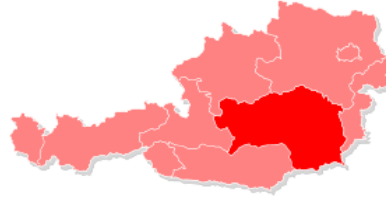
k- Mühlviertel :

Oberösterreich'in kuzey kesiminde Tuna nehri ve sakın, sessiz vadisi ile Böhmerwald ormanı arasındadır. Yumuşak tepe silsilesi ve yüksek bataklıklara sahiptir. Şair Adalbert Stifter'in bu harika tatil yörenesi için yazdıkları gibi "burada bugün bir şey oldukça romantiktir".

ka) Obermühl : Tuna nehri kıyısının hemen kuzeyinde 'Schlögener Schlinge'nin aşağısında yer alır. Tuna nehri boyunca bisiklet turları için ideal çıkış noktasıdır. Salzburg havaalanına 150 km uzaklıktadır.

kb) Aigen-Schlägl : Böhmerwald tatil bölgesinde 600 metre rakımda harika bir yürüyüş alanıdır. 1076 metre yükseklikteki Bärenstein zirvesinden Moldau-Stausee gölü üzerinden Dachsteinmassiv dağ kütlesine dek muhteşem bir panorama mevcuttur. Linz yaklaşık 57 km'dir. Salzburg havaalanına ise 180 km mesafededir.

3- STEİERMARK :



a- Dachstein Tauern :

Dachstein'in güney sırtları ile Schladminger Tauern arasındadır. Yaz mevsiminin Alplerde sunduğu tüm atmosferi bulmak mümkündür. Turizm mekanı olarak çeşitliliği, konukseverliği ve kendine özgü karizması ile insanı ikna eder.

aa) Ramsau/Dachstein : Ramsau tatil belediyesinin önceliği doğal güzellik ve nevi şahsına münhasır yapı içerisinde bilinçli ve dengeli bir yapıyı samimi bir konukseverlik içinde barındırmak, ortalamanın üzerinde çeşitli boş zaman aktiviteleri ve zengin gösteri programları sunmaktır. Burada tatil alanı 1100-2700 metreler arasında üç kattan oluşur. Yaz mevsiminde kayak 2700 metre yüksekliğindeki Dachstein buzulunda mümkündür. Salzburg havaalanına 85 km mesafededir.

ab) Schladming : 750 metre rakımlı Ortaçağ dağ kasabası "Avrupa Yürüyüş Parkındaki" çok sayıda bakımlı yolları ile yürüyüş ve dağ turları için ideal bir çıkış noktasıdır. Isıtılmış açık ve kapalı havuzları ile bir yüzme merkezine kapalı ve 13 açık tenis alanlarına, 18 delik golf alanlarına sahiptir. Salzburg havaalanına 93 km mesafededir.

ac) Gröbming : Gröbming bölgesi yıl boyunca aktif tatile davet çıkarır ve doğal güzelliği dışında özellikle aktif ve sağlık bilincine sahip konuklarına tüm aile bireyleri için kapsamlı aktif program sunar. Salzburg havaalanına 110 km mesafededir.

b-Murtal Vadisi :

Tatil olanakları açısından renkli bir karışımın ideal şartlarına sahip olan Murtal vadisi Mur boyunca ve Tauern zirvesinden geniş Aichfeld'e dek uzanan çeşitli doğa resmi sunmaktadır.

ba) Hohentauern : Hohentauern dağ köyü, Kelt'lerin maceralarının arandığı masalsı bir mekandır. Bu dağ köyü 20'den fazla 2000 metre yüksekliğindeki dağın ortasında doğa koruma bölgesindedir. Salzburg havalanına 185 km mesafededir.

c- Waldheimat :

Bu benzersiz dinlenme bölgesine "Waldheimat (Anavatan orman)" ismini şair Peter Rosegger vermiştir. Bu isim uzun zamandır coğrafi bir kavram olarak kullanılmakta ve cazibeyi tanımlamaktadır.

ca) Alpl : Mürztal vadisinin ortasında, hoher Veitsch ve Fischbach Alpleri arsındadır. Viyana, Graz veya Eisenstadt'tan uzaklığı en çok bir saat olan Alpl'de kendinizi havanın sağlıklı ve doğanın lekelenmemiş olduğu Steiermark'ın yeşil akciğerlerinin ortasında buluverirsiniz. Viyana havaalanına 135 km mesafededir.

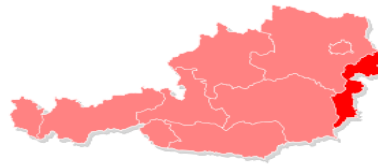
d- Steiermark Termal Dünyası :

Tüm yıl boyunca su kendi kendine köpürür, fıkırdar, gürülür. Steiermark kaplıcalarının neşesi şüphesiz bulaşıcıdır; ferahlatır, güçlendirir ve dev bir porsiyon huzur ile gevşetir.

da) Bad Waltersdorf : Avusturya'nın yeni tedavi merkezlerinden Bad Waltersdorf sağlık, fitness ve mutluluk için yoğun olanakları ile hazır beklemektedir. Hoş sıcaklıktaki daima kaynayan/kaynağından gelen ve iyileştirici etkiye sahip termal suyun yer aldığı havuzda günlük yaşam için yeni enerji yükler, savunma mekanizmanızı güçlendirir ve romatizma ağrılarınızın direnciniz kırsınız. Graz havaalanı yaklaşık 70 km mesafededir.

db) Blumau : 280 metre rakımdaki Bad Blumau küçük, cennetsi, sakin Oststeiermark manzarası ile çevrili bir mekandır Graz'dan yaklaşık 65 km, Viyana'dan yaklaşık 130 km uzaklıktadır.

4- BURGENLAND :



a- Kaplıca Dünyası :

Burgenland eyaletinde turizmcilerin sloganı "Etkileyici doğanın sunduklarını yaşayın"dır. Burgenland termal dünyası konuklarına, arzularını boşa çıkarmayan, faydalı saatler ve etkileyici bir tarzda huzur sunmaktadır.

aa) Bad Tatzmannsdorf : Burgenland termal dünyasının ortasında Bad Tatzmannsdorf Avusturya'nın seçkin sağlık adreslerinden biri olarak kabul edilir. Tedavi edici kürlerle sağlık (3 doğal tedavi), ferahlatıcı termal wellness (5 termal) veya aktif spor imkanları mevcuttur. Örneğin; David Leadbretter Golf Academy'de golf, koşu, nordic-walking veya yürüyüş, .. Graz havaalanına yaklaşık 95 km mesafededir.

b- Neusiedler See Gölü :

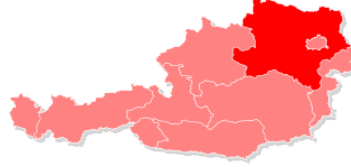


293 km² yüzey alanı ile Neusiedler See Gölü Orta Avrupanın en büyük step gölü olarak sadece 1-2 metre derinliğe sahiptir. Bu nedenle gölün az tuzlu suyu yazın çabucak 25°C üzerine çıkıverir. 2000 saatin üzerindeki güneşli zamanı ve sabit güçlü rüzgarı ile sörfçüler ve yelkenciler için cennettir.

ba) Rust : Çeşitli su sporları imkanı ile Neusiedler See gölünün batı yakasında tanınmış bir şarap mekanıdır. Damların üzerinde hala birçok leylek yuvası görülebilir. Akşam eğlencelerinde Zigeuner müziği ve pannonischer mutfağı ile şarap hediyeleri vardır. Viyana havaalanına yaklaşık 60 km mesafededir.

bb) Padersdorf : Sazsız plajları ile Neusiedler gölünün doğu yakasında “Seewinkel-Weinstraße”nin yanında bir yüzme mekanıdır.

5- NIEDERÖSTERREICH :



Viyana çevresindeki tatil bölgesinde dağ manzarası ve yeşil düzlüklerden inişli çıkışlı/tepelik şarap dünyasına kadar tüm doğal coğrafi çeşitliliği bulmak mümkündür. Merkezi konumu Viyana'ya, Neusiedler Gölüne, Wachau'ya ve Macaristan'a gezi olanakları sunmaktadır. Hala geleneklerin yaşadığı sayısız kendi ürünlerini (şarap) sunan yeme-içme-eğlence mekanları (heurige) çok rağbet görmektedir.

a- Baden bei Wien : 220 metre rakımlı ve Viyana'nın 26 km güneyinde yer alan Baden zamanın kralının yazlık rezidansıdır. Bu çekici mekan heybetli park alanları, mükemmel yürürüyüş alanları, bağ(-cı) restoranları ve Avrupa'nın en büyük “Show Casinosu”nu barındırır.

Bölgenin Turizm arz Unsurları :

1-Salzburg Eyaleti :

a- Şehir Turizmi (Salzburg) :

aa) Salzach-Vapur Yolculuğu : Salzach'daki son yolcu gemisi 1891 yılında sefer yapmıştır. Mayıs-Eylül ayları arasında şehrin güzelliği su üzerinden seyredilebilir.

ab) Hellbrunn Sarayı-Su Oyunları : Avrupa'nın eşsiz yapılarından biri olan Hellbrunn Sarayı uçsuz bucaksız parkı ve su oyunları ile üsluplu mimarinin en güzel örneği olarak kabul edilmektedir.



ac)Mozart'ın Doğduğu Ev : Wolfgang Amadeus Mozart'ın 27/01/1756 tarihinde doğduğu ev buradadır. Sergi alanı ziyaretçileri Mozart ailesinin evine davet eder ve ev Mozart dönemini belgelerle yaşatır.




b-Tur ve Gezinti Turizmi :

ba) Gezinti Treni İle Göl Turu : Hohe Tauern'in zirvesinden bakış ve dağ şehri Zell am See'de Zeller See gölü çevresinde mükemmel bir manzarada gezinti treni ile tur genç yaşlı herkes için özellikli bir seyahattir.



bb)Altın Yıkama Alanı Bodnhaus, Rauris : Rauris'deki dağ yapılarının/kulübelerinin 15 ve 16. yüzyıldaki parlak dönemlerinden sonra bugün altın yıkama alanı bir arka (su arkı) alınmış akan suyu yıkama havuzu, barınakları, çocuk oyun alanları ve grill ile bir macera platformudur.



bc)Salzburg Tuz Dünyası, Bad Dürnberg : Tuz prensi Wolf Dietrich, Salzburg şehrinin temel maddesine olan seyahat esnasında ziyaretçilere eşlik eder. Keltendorf'da (bot yolculuğu esnasında) yeraltı maden hattındaki uzun maden galerisinde eğlence ve heyecan hiç de kısa sürmez.



bd) Dev Buz Dünyası Werfen : Dünyanın en büyük buz mağarasını keşfedin. Sizi sıcak yaz günlerinden kışa özgü buz dünyasına götüren kristal güzelliğin yarattığı buz sarayları seyredebilirsiniz.



be)Leogang'da Maden Ocağı Gözlemevi : Leogang'daki zamanının ünlü gümüş-cıva-bakır-kurşun-kobalt maden işletmeleri en eski ve en etkileyici maden tesisidir. Bugün hala Salzburg eyaletinin 6.yüzyıl maden zanaatının gezip görülebilen örneğidir.



bf) Großglockner Hochalpenstraße : Avusturya'nın en yüksek dağına yaya eşsiz bir manzara gezintisi mümkündür. Yüksek sıradağlardaki Avrupa'nın en ünlü panorama yolu

üzerinde yeryüzünün en muhteşem doğa manzrasının Hohe Tauern Ulusal Parkının seyrine doyum olmaz.



c- Doğa Turizmi :

ca) Schmittenhöhe, Zell am See: 30'un üzerinde 3000 metre yüksekliğindeki sıradağlar üzerinden eşsiz bir bakış açısına sahip Avusturya'nın en güzel panoramik dağıdır. Ziyaretçilere aktif spor ve boş zaman aktiviteleri anlamında renkli bir zenginlik/çeşitlilik sunar.



cb) Sigmund-Thun-Klamm-Kaprun : Sigmund-Thun kaya yarığı 1992 yılından beri tekrar tüm ihtişamıyla görülebilmektedir. Bunu (tekrar açılmış olmasını) yönetim birliğinin teşebbüsüne borçludur.



cc) Lichtensteinklamm, St.Johann im Pongau : Lichtensteinklamm sadece çok güzel bir geçit, boğaz değil ayrıca, Alplerin en vahşi sularının aktığı bir dağ geçididir. Bu eşsiz doğa mucizesi daima ziyaret edilmeye değerdir. Sağlam ayakkabılar ve sıcak tutan giysiler yılın her dönemi için önerilir.

cd) Krimmi Şelalesi : 380 metre yüksekliği (3 hat) ile Krimmi Şelalesi Avrupa'nın en yüksekten dökülmekte olan şelalesidir. Avusturya'nın tek doğa anıtı olarak 1967 yılında "Avrupa Doğa Koruma Diploması" ile taltif edilmiştir.



d- Sanat, Kültür, Festival Turizmi :

da) Mozart Yılı (27/01/2006 -07/01/2007) : Sergi ve gösteriler, Mozart fikrinin arkasındakilere bir bakış sağlar; müzik dahisinin dünyasına götürür, insanlara Mozart'ı, ailesini, arkadaşlarını ve yardımcılarını tanıtır. Dans, oyunlar ve mutfak (damak) zevki Mozart için büyük önem taşımaktaydı.

db) 2006 Mozart Yılında 30 Özel Konser : Mozarteum Orkestrası ile Salzburg Chamber solistleri, Mozart yılına özgü olarak bir defaya mahsus ve sadece Mozart severleri değil herkesi coşturacak bir program düzenlemişlerdir.

dc) Sonbahar Köylü Festivali : Gelenekler ve köy(-lü) el ürünleri çevresinde yaklaşık 2000 etkinlik ile Salzburg Eyaletinde 26 Ağustos ile 26 Ekim arasında her hafta 80 mekanda Sonbahar Köylü etkinlikleri/festivalleri kutlanır. Eğer Salzburg köylüleri hasatı kaldırmış ve otlu peynir yapımı gibi taze ürünleri değerlendirmeye başlamışlarsa, Salzburg Eyaletinin özel zamanları başlamış demektir.

dd) Hohenwerfwn Kalesi, Werfen : Hohenwerfen'de insan 11.yüzyıla bir zaman yolculuğuna çıkar adeta. Kale, silah sergisi, prens odası, doğan çiftliği, şövalye bölümleri, müzik ile birlikte sunulan tarihi kalenin hikayesi ve sayısız özel gösteride olduğu gibi kendine has bir yapıdır.



2-Oberösterreich :

a- Şehir Turizmi :

aa) Linz : Oberösterreich'in başkenti Linz, hareketli şehir yaşamı ve yeni nesil kültürü ile eş anlamlıdır. Alışveriş caddesindeki faal trafik ve oyun lokallerindeki neşeli atmosferi çok güzel sokaklarda ve tarih yüklü binalarda da bulabilirsiniz.

ab) Steyr : Ens ve Steyr'in sularının kavuşma noktasındadır. Şehir Ortaçağ şehircilik sanatı ile bir mücevher olarak anılmayı hak etmiştir.

ac) Wels : Romalılar tarafından "Ovilave" olarak isimlendirilen Wels, Avusturya'nın en eski şehirlerinden biridir. İhtişamlı eski yapılar ile modern binalar arasındaki romantik kemeraltı avlularda ve lokallerde (iç), eski/köklü şarap evleri ile tanınmış restoranlarda yaşamın kalp atışlarının izleri hissedilir.

b-Tur ve Gezinti Turizmi :

ba)Tuna'da Vapur Gezintisi : Tuna nehri üzerinde bir vapur yolculuğu tüm aile için maceradır. Oberösterreich'da Tuna nehri alışılmışın dışında bir bakış ve heyecanlandırıcı bir manzara vaat etmektedir (Linz'de bir şehir gezintisinde veya gürültülü/neşeli bir akşam yolculuğunda-Alevler içinde Tuna isimli bir programda-), ..

bb) Hallstatt Tuz Dünyası : 64 metre uzunluğundaki Avrupa'nın en uzun ahşap su kayağı ile kayak eğlencesi ve 1400 m2 büyüklüğündeki yer altı gölü tuz dünyası Halstatt'daki atraksiyonlardan sadece ikisidir. Dünyanın en eski tuzdağı işletmeleri 7000 yıllık bir hikayeye sahiptir. Halstatt tuz dünyası içindeki seyahat esnasında işletmeci ziyaretçilere eşlik eder.

c- Doğa Turizmi :

ca) Kalkalpen Ulusal Parkı : Sengsen vadisinde ve sıradağların gerisinde bir başka yerde bulunmayan binlerce hayvan çeşidi yaşar. Bölgenin güneydoğusu doğa tutkunu tatilciler için bir cennet bahçesi gibi masalsi bir doğaya sahiptir.

cb) Böhmerwald (Böhmer Ormanı) : Böhmerwald ormanı Oberösterreich, Bayern ve Böhmen eyaletlerinde yayılmakta ve Avrupa kıtasının en eski parçası olarak kabul edilmektedir. Kuzey bölgesinin doğası, cennetsi alanlardan vahşi-romantik Granit tabakalarına, çayırılık vadiler içinden akan kaynak berraklığında buz gibi akarsular ve Alplerin gözle görülebilir yüksekliklerinden kayalık dağ geçitleri arasından akan muazzam sulara kadar uzanır.

d- Sanat, Kültür, Festival Turizmi :

da) Sokak/Cadde Şenliği, Linz, 20-22 Temmuz 2006 : Uluslararası Avrupa Sokak/Cadde Sanat Festivalerinden birisi her yıl Linz'de gerçekleştirilir. 135 civarında grup,

ikili ve solist ya da bireysel gösterici Pflasterpektakel (cadde şenliği) geldiğinde şehre egemen olan atmosfer tarif edilemez.

db) Gmundner Festival Haftaları (Temmuz-Eylül) : Traunsee Gölü kenarındaki Gmunden bir sanat festivali için ideal bir çevreye sahiptir. Gmunden’de ve çevresinde ilginç oyun sahaları sunulur ve aktif tatilciler ve halk için temsil sahneleri imkanı mevcuttur.

e- Aile Turizmi :

ea) Yaz Kızak Pisti/Yolu Windischgarten : 800 metre uzunluğundaki bir pist üzerinde her havada kullanılabilen Alp pisti yeni “Alpine Coaster” herkes için eğlence sunar. Önceden beri mevcut ve korunan yaz kayak pisti hala Avrupa’nın en uzun pistlerinden birisidir ve nostalji ile birlikte eğlenceyi bir arada sunar.

eb) Masal Parkı, Hirschalm : 40’ın üzerindeki peri masalından yola çıkıp büyülmüş kristalin izini sürerek veya 1,6 km uzunluğundaki gezinti yolları boyunca oyun duraklarında maceranın tadına varılabilir. Tüm oyun durakları, masal mağarası, yasak avlananların saklandıkları yer, keçi yolu, girilmeyen yollar gibi görmeye, duymaya, koklamaya, dokunmaya, araştırmaya ve denemeye davet eder.

ec) Aquapulco Su Parkı : Hava durumundan bağımsız olarak, Bad Schallerbach’daki su parkı Karaiplere özgü atmosferi ile büyük küçük herkese yüzme kayfi sunar. 3100 m2 alan üzerinde sayısız eğlenceler mevcuttur. 12 metre yüksekliğindeki Monte Aquapulco 5 su kayağının çıkış noktasıdır. Küçük çocuk havuzları gibi deniz dalgalı havuz ve akıntılı kanallar ile su parkı tüm aile bireyleri için bir eğlence dünyası yaratır.

3- Steiermark :

a- Şehir Turizmi (Şehirlerin Keşfi) :

aa) Graz : Geçmiş kültürlerle dalınan, güneye özgü havayı çağrıştıran atmosferi ile UNESCO tarafından dünya mirası (korunan/bozulmamış eski şehir) olarak tanınmıştır. Romantik alanlar, dolambaçlı sokaklar ve şaşırtıcı aksan eğlenceli bir keşif seyahati vaat eder.

ab) Murau : Murau Ortaçağdan gelen sayısız yapısı ve başarılı bir karşıtlık (kontrast) içeren çağdaş mimari örnekleri ile çok güzel bir şehirdir. Modern şehrin atmosferi, eski şehrin zarif dükkanları, oyun lokalleri, mutfak kültürü ve otelleri tarafından desteklenir.

b- Tur ve Gezinti Turizmi :

ba) Schlösserstraße : Avrupa’nın tarihi gelişimi nedeniyle güney Steiermark kaleler ve saraylar alanıdır. Doğu ülke halklarının tehditlerine karşı inşa edilen kaleler yüzyıllar boyunca heybetli Rönesans ve Barok saraylarına dönüşmüşlerdir.

c- Doğa Turizmi :

ca) Sölktal Vadisi Doğa Parkı : Niedern Tauern'in güzel zirvesinde ve 277 km alan üzerindeki el değmemiş doğa parçası küçük ve büyük Sölktal vadilerinden oluşur. Harika Panorama caddesine sahip büyük Sölktal vadisi ve Sölkpaß dağ geçidi Roma döneminin Tauern dağ sırtı üzerindeki en önemli ticaret yoludur. Küçük Sölktal vadisi ve yayla köyleri ile sessiz, gizli dağ göllerine dinlendirici yürüyüşler için ideal bir başlangıç noktasıdır.

d- Sanat, Kültür, Festival Turizmi :

ca)Oberkapfenberg Kalesinde Şövalye Festivali : Her yıl Haziran ayının son haftasonu şövalyeler, bayanlar, hokkabazlar, müzisyenler, tacirler, zanaatkarlar toplanırlar ve Avusturya'nın en güzel Ortaçağ festivalini kutlarlar.

e- Aile Turizmi :

ea) Steiermark Masal Ormanı, St.Georgen : Tüm aile bireyleri için coşturan bir macera. Grimm Kardeşlerin kahramanlıklarını tekrar yaşamak gibi bir macera tatili ve Obersteiermark'ın en uzun kayağı olan 4 kanallı dev su kayağında eğlence sunulur.

eb) Jurassic (Styrassic) Park Bad Gleichenberg : 5 hektar büyüklüğünde bir alan üzerinde yaşadıkları dönemdeki büyüklüklerine uygun bir şekilde 60'ın üzerinde Soryen (ilkel zamanların dev keleri) inşa edilmiştir. Burası dinozorların varoluşlarından yokoluşlarına kadarki hikayelerini içermektedir.

ec) Ramsau Çocuk Dağı : “Birinci Avusturya Doğa ve Çevre Eğitim Yolu”nda çocuklar için 16 istasyonda etkileyici çevre ve doğa olayları örneklenir.

4- Burgenland :

a-Şehir Turizmi :

aa) Eisenstadt : Joseph Haydn ile Eisenstadt şehrinin isimleri ayrılmaz bir şekilde bağlıdır. Esterhazy sergisi, Esterhazy sarayındaki müzikal gösteri, Bergkirche kilisesi, Haydn'ın evi veya Leopoldinentempel ibadetevi gelenek zengini ve renkli geçmişin tanığıdır.

ab) Sopron (Macaristan) : Macaristan sınırının batısında yer alan Sopron Viyana'ya 60 km, Budapeşte'ye 220 km mesafededir. Bölgenin en eski mücevher kutusudur ve eski zaman ile bugünü kaynaştırmaktadır.

b- Doğa Turizmi :

ba) Avcı Eğitim Yolu Rechnitz : Weingebirge sıradağlarının kenarında, avcılarının çok yönlü görev sahalarına bir bakış atan “Birinci Eyalet Avcı Eğitim Yolu” bulunur. Hayvan ve

bitki dünyası üzerine öğrenilmeye değer olan konular açıklanır ve Weinberge sıradağlar içinden Macar çukur vadisine panoramik bir gezintiye davet yapılır.

c- Sanat, Kültür, festival Turizmi :

ca) VOX Pannonica in Oberwart : Birçok tanınmış ismin de katılacağı müzikal Oberwart'da 2006 yılında tekrar sahnelenmektedir. Eyaletin hikayesi ve farklı halk gruplarının sakin birlikte yaşama ilişkine ilişkin bir canlandırma konusu edilmektedir.

cb) Mörbisch Göl Festivali Oyunları : Lüksemburg kontu 2006 yılında Mörbisch'deki göl sahnelerinden biri olan Neusiedler See Gölünün üzerinden etkileyici doğa manzaraları eşliğinde gerçekleştirilmektedir.

cc) Felsenmuseum Potsch : Bersteiner Kaya Müzesinin yer altı dünyasına yönelim ve değerli yılan taşının (serpentin) elde edilmesi ve işlenmesi üzerine ilginç olan her şeyi, işleme tesisinin hikayesini, çevreyi ve daha fazlasını görün.

d- Aile Turizmi :

da) Neusiedler See Gölü Masal Parkı : Eşsiz boş zaman ve macera cenneti ziyaretçilere keşfetmeye ve sevinçten deliye dönmeye yönelik masalsı olanaklar sunar. Büyüleyici park manzarasında gevşeyebilir ve güzel doğanın tadını çıkarabilirsiniz.

db) Großpetersdorf Masal Treni : Tren ağır tempoda hareket eder, masalcı dede mikrofonla anlatır, hem çocuklar hem debüyükler tarafından masal canlandırılır.

5- Niederösterreich :

a- Şehir Turizmi :

aa) Viyana : Viyana, "sanatın tadını çıkarmaya, heyecan veren konserlere, sürükleyici müzikallere ve etkileyici gösterilere hoş geldiniz" sloganı ile tanıtılmaktadır. Kafe ve restoranların tipik rahatlığı içinde Viyana mutfağının lezzetine varılabilir.

b- Tur ve Gezinti Turizmi :

ba) Hinterbrühl Göl Mağarasında Maden Ocağı Gözlemi : Avrupa'nın en büyük (6200 m2) yer altı gölünde maden ocağı seyri mümkündür. Zamanın alçı ocağı içerisinde bot ile seyahat edilebilmektedir. Maden ocağında 1944-1945 yıllarında bugün film seti olarak kullanılan dünyanın ilk avcı uçağı oluşturulmuştur.

bb) Zisterzienser Manastırı : 1133 yılında kutsal Leopold tarafından kurulduğundan bugüne Zisterziensen Manastırı Viyana yakınlarında bulunmaktadır. Gotik evi ve Barok avlusu Latin milletlerine özgü kilisesi eksiksiz kalmış manastır yapısı Wienerwald ormanlarındaki en sevilen seyahat noktasıdır.

Bisiklet Turları :

Bölge anlatılırken bisiklet turları için bir başlık açmak gerekmektedir. Nisan-Ekim ayları arasında gerçekleştirilen 7 gece 8 gün süreli turlardır. Yüksek sezon Temmuz-Ağustos aylarıdır. Konaklama tipi kahvaltı dahildir.

a- Passau-Viyana arasındaki Tuna Bisiklet Yolu :

Avrupa'nın en tanınmış ve en sevilen bu bisiklet yolu, çok çeşitli zengin karakteri (çekim unsurları) ile heyecandırır. Yumuşak vadilerin, romantik Tuna köylerinin ve harika manastırların güzelliğine dalarsınız. Tur güzergahı, Tuna boyunca Passau-Engelhartszell-Obermühl-Linz-Grein-Melk-Krems-Tulln-Viyana şeklindedir.

Pedal çevrilen zamanın (30 ve 68 km arasında değişen mesafelerde ama ortalama 60 km'den aşağıya düşmemektedir) dışında güzergah üzerinde yer alan şehirlerdeki kültürel mirasın (manastır, müze, şarap ve benzeri yöresel ürünler) tanıtımına yönelik programları içermektedir.

b- Salzburg Göller Bölgesi Bisiklet Turu : Salzburg göller bölgesinin boydan boya geçen zevkli bir bisiklet turudur. Salzburg'dan başlayıp Salzburg'da biten bu turun güzergahı Salzburg-St.Gilgen-Traunsee-Attersee/Attergau-Mondsee-Obertrumerssee-Salzburg. Bisiklet çevrilen zamanın dışında şehir keşif turları, mutfak zevki, göl gezintisi, peynir üretimi gözlemi gibi aktiviteler yer almaktadır.



Bisiklet güzergahları

Yukarıdaki haritada Avusturya sınırlarını da kapsayan 9 etaplı (günlük) uluslararası bisiklet tur güzergahı yer almaktadır. Örneğin, Marzell-Stein an der Enns etabı 150 km uzunluğunda ve ortalama 1170 metre rakımdaki bir parkurdur. Stein an der Enns-Magdalensberg etabı 137 km uzunluğunda ve ortalama 2220 metre rakıma sahip bir parkurdur.

Bölge Tesisleri :

a- Tesis Türleri :

Tesislerin önemli bir çoğunluğunu 4 yıldızlı oteller (% 66,7) ve 3 yıldızlı oteller oluşturmaktadır (% 22,5). Bunları tatil köyleri (%6,45), pansiyonlar (% 3,22) ve apart oteller (% 1) izlemektedir.

b- Konumları :

ba) Buldukları Yerleşim Biriminin Merkezine Uzaklık : Tesislerin yerleşimlerin merkezlerine 50 metre ile 18 km arasında değişen mesafelerde buldukları gözlemlenmiştir.

bb) En yakın Tren İstasyonuna Uzaklıkları : Tesislerin en yakın tren istasyonuna Baden'de 2-3 km, Neusidl'a 15 km, Eisenstadt'a 17 km, Oberwart'a 5 km, Bad Blumau'ya 1 km, Kriglach'a 9 km, Trieben'e 10 km, Gröbming'e 3 km, Schladming'e 1-19 km, Aigen-Schlägl'a 5 km, Neufelden'e 7 km, Windischgarten'e 500 metre-7 km, Schlierbach'a 600 metre, Grossraming'e 1,5 km, Steeg-Bad Goisern'e 1,5 km, Gölling'e 16-40 km, Traunkirchen'e 200 - 400 metre, Gmunden'e 4 km, Altmünster'e 2 km, Salzburg'a 8 – 30 km, Attang-Puchheim'a 30 km, St.Georgen'e 2 km, Hallein'e 5 km, Spittal an der Drau 35 km, Spittal am Millstättersee 40 km, Altenmarkt 10 km, Radstadt 8 km, Bischofshofen 12 – 30 km, Bad Gastein'a 1 – 4 km, Dorfgastein'a 1 km, Taxenbach'a 10 km, Saalfelden'e 12 – 15 km, Bad Reichenhalle'a 16 km, Zell am See'ye 200 metre – 30 km, Bruck an der Glockenstraße'ye 7 km ve Neukirchhen'e 1 km mesafede buldukları anlaşılmaktadır.

c- Sezon Tarihleri :

Uygulanmakta olan sezon tarihleri, tesislerin niteliğine bulunduğu yüksekliğe ve bölgeye göre farklılık arz etmekle beraber genel olarak bölgede sezonun Mayıs ayında başladığı ve Ekim ayına dek sürdüğü gözlemlenmiştir. Nadir tesis Mart ayı ortasında açılmakta ve Kasım ayı başlarında sezonu tamamlamaktadırlar. Yüksek sezonun genel olarak Temmuz ayı ortası ile Ağustos ayı ortasına isabet eden dönemi kapsadığı anlaşılmaktadır (yüksek sezonu Nisan ayı başları – Haziran ayı ortası veya Ağustos ayı başları – Eylül ayı sonları şeklinde uygulayan tesisler de mevcuttur).

d- Konaklama Süreleri :

Standart bir minimum konaklama süresi belirleyen tesislerin önemli bir çoğunluğu 3 gecelemeyi uygulamaktadırlar (tesis bazında 1, 2, 4, 5 ve 7 minimum konaklama süreleri ile de karşılaşmıştır). Yüksek/düşük sezonu dikkate alarak en düşük sezonda 3 gecelemeyi (2, 4, 5 ve 7 geceleme seçenekleri de mevcuttur), yüksek sezonda ise 7 gecelemeyi (3, 4, 5 ve 6 geceleme seçenekleri de mevcuttur) belirlemişlerdir..

e- Yatak Sayıları :

Bölgedeki tesislerin önemli bir bölümü 51-100 yatak arasındadır (% 52,80). Bunu sırasıyla 101-150 yataklı tesisler (% 15,73), 1-50 yataklı tesisler (% 12,35), 151-200 yataklı tesisler (% 6,74), 201-250 yataklı tesisler (% 6,74), 300 yatağın üzerinde yatağa sahip tesisler (% 4,50), 251-300 yataklı tesisler (% 1,12) izlemektedir.

f- Konaklama Tipleri :

Yarım pansiyon konaklam tipi uygulayan tesislerin oranı % 68,18'dir. Bunu tam pansiyon (% 20,45), kahvaltı (% 9) ve yemeksiz (sadece konaklama/yatak) (% 2,27) izler.

g- Sunulan Hizmetler :

Wellnes ve yürüyüş ilk sırada yer almaktadır. Termal ve yüzme alanlarını (göl veya havuz) içeren 10000 m²'ye kadar varan wellness alanlarında solegrotte, eisgrotte, stubensauna, holzblocksauna, vitarium ile birlikte panoramasauna, caldarium, dampbad, tepidarium gibi isimler verilen 12 adet sauna ve gevşeme odaları mevcuttur. Bunların dışında termal havuzlar, anafor etkili havuzlar, masaj etkili havuzlar, su jimnastiği, whirlpool yararlanılan diğer hizmetlerdir. Ek ücret talebedilen hizmetler arasında ise güzellik-geçleştirme-sağlık uygulamaları, masaj, solarium, tıbbi ve beslenme rehberliği, sualtı ve elektromanyetik tedaviler, çamur banyosu ve uygulamaları, ayurveda, thelasso, morpackungen, vulkani-packungen, vegetodynamik, ...

Yürüyüş programları işaretlenmiş doğal koruma alanlarında, göl kenarlarında, ormanlık alanlar ve yaylalarda haftada 1-4 sefer arasında günün değişik saatlerinde ve farklı zorluk dereceli etaplarda uygulanmaktadır. Nordic-walking, bisiklet, dağ bisikleti uygulaması da mevcuttur. Tesisler arasında "Avrupa Yürüyüş Otelleri" üyesi otellere rastlanmıştır.

Bunun dışında binicilik, sörf, yelken ve golf programları uygulanmakta, tenis, squash, rafting, benzeri sporlara imkan sunulmaktadır.

Çocuklar için sunulan imkanlar gerçekten çok yönlü ve zengindir; havuzlar, hayvanat bahçeleri, oyun alanları, disko, masa tenisi, plaj voleybolu, basketbol ve futbol alanları, su kayağı, tırmanma duvarı, masal köyü (at şeklinde inşa edilmiş çiftlikleri; tavşan, at, koyun, dana ve keçiden oluşan otlakları ile bir masal köyü), eğitici gezinti yolları, gril festivali, ajarsularda oyunlar, çiftlik evi ziyareti, bilgisayar oyunları, el işleri, boyama, masal filmleri, balıkçılık, Pony cins at ile binicilik, gokart, trambolin, havuzda korsan gecesi festivali/oyunları, yüzme festivali, define arama,masal ormanı gezisi, altın yıkayıcılığı, çocuk olimpiyatları, ekmek pişirme, eşek gezintisi, hayvan besleyiciliği, kano kursu, mini golf turnuvası, ...

**E. KIŞ TURİZM ALANLARI İÇİN ÇEVRE UYGULANABİLİRLİK
ARAŞTIRMASI (UVP) :**

Çevre uygulanabilirlik araştırmasının (Çevre ile uyumlu inceleme ve denetimin) hedefi/amacı, uzmanların hazırladığı temeller çerçevesinde , kamuoyunun da katılımı ile ilgili projenin çevreye olan etkilerinin detaylı bir şekilde ortaya konması, verebileceği zararların aydınlatılarak, tedbirler düşünülmesi ve bu yönde alternatif düşüncelerin ortaya çıkarılmasıdır. Yasa ile belirlenen amaçlara en etkili yollardan kolayca ulaşılması, bir yandan gereksiz kağıt tüketimi en aza indirilirken diğer yandan da yüksek ekolojik standardın en uygun (deneyimli/iyi) yöntem anlayışının belirlenmesi açısından Çevre Bakanlığı tarafından belirli projeler için Çevre Uygulanabilirlik Açıklaması (UVP) için İzlenecek Yol (Leitfaden, kılavuz) oluşturulmuştur/düzenlenmesi yapılmıştır. UVP-G 2000 yasa değişikliği ile daha da önem kazanan uygulamalarda yardımcı olacağı düşünülmektedir.

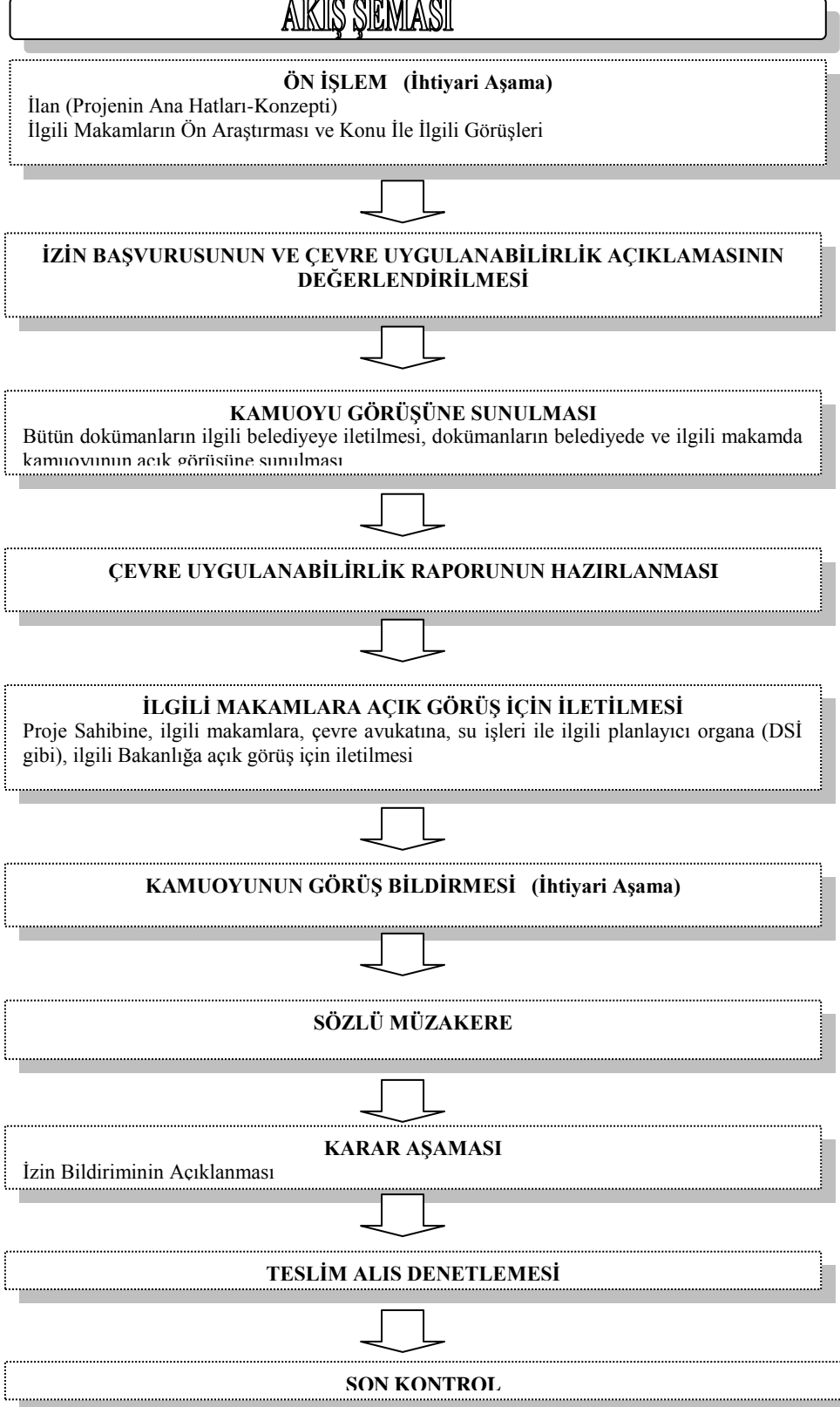
1999 yılı Sonbaharında kayak merkezleri için projeye özel denetlemelerde kullanılmak üzere İzlenecek Yol Planı (Kılavuzu) hazırlanırken, projenin başarıya ulaşmasında büyük önem taşıdığı düşüncesi ile bilirkişi heyeti konunun uzmanlarından oluşturulmuştur. Örnek teşkil edebilecek tesislerin izinlerinin verilmesi aşamasında, edindikleri tecrübeleri pratik ve kullanılabilir bir Çevre Uygulanabilirlik Araştırmasına standart oluşturabilecek şekilde formüle edebilecek uzman kişilerden kurulu bir küçük ekip oluşturulmuştur.

Uzun yıllardır teleferik ve kayak pistleri projelerinin izin aşamalarında deneyim kazanmış yüksek motivasyonlu çevre planlamacıları, spor tesisleri planlama uzmanları, çığ önleme ve doğal su yolları ıslah proje uzmanları ile su ekonomisi uzmanlarından oluşan bir bilirkişi heyeti meydana getirilmiştir.

Çevre Uygulanabilirlik Araştırması (UVP) Kılavuzunun (izlenecek yol) amacı/hedefi; proje sahiplerine, resmi ve ilgili makamlara, planlayıcılara ve kamuoyuna;

- Çevre Uygulanabilirlik Araştırması görevi ve sürecinin yasal temelini/dayanağını göstermektir,
- Çevre Uygulanabilirlik Araştırması içeriğinin/kapsamının ortaya konmasına ve yardımcı olmaktır,
- Münferit projelerin gerçekleştirilmesi için yönetsel talimatları sunmaktır.

Çevre Uygulanabilirlik Araştırması/Denetlemesinin işleyiş şeması aşağıdaki gibidir;



Çevre Uygulanabilirlik Araştırması süreci genel olarak;

- Fikrin/projenin tanımlanması;
- Alternatif olasılıkların değerlendirilmesi;
- Çevrenin mevcut durumunun tespiti (önemli ölçüde zarar görmüş olup olmadığı ve benzeri...);
- Düşüncenin/planın/projenin çevreye olası önemli etkilerinin tespiti (bu aşamada, insan yerleşimleri, bitki-hayvan ve yaşama alanları, coğrafi zemin/toprak, su, hava-iklim, doğa/manzara ile fiziki ve kültürel değerler dikkate alınmaktadır);
- Planlama/projelendirme ilkelerinin/şartlarının çevreye olası olumsuz etkilerinin en aza indirilmesi amacıyla caydırıcı, hafifletici ve dengeleyici tedbirler geliştirilmesi (ayrıca, bu aşamada kontrol ve beklentileri esas alan diğer tedbirler değerlendirilir);
- Münferit projeler için prosedür ve kriterler tespit edilerek uygulanması

aşamalarından oluşur.

Kayak Bölgelerine Özel/Mahsus Karar Alma Kriterleri :

Münferit proje, çevreye ve doğal değerlere zarar verici ve yük getirici etkiler ortaya koyması beklendiğinde bir Çevre Uygulanabilirlik Araştırması/Denetimi süreci gerçekleştirilmektedir. Aşağıdaki proje özelliklerinde projeye/fikre ilişkin çevre uygulanabilirlik araştırması yürütülmektedir.

- Bir kayak bölgesinin genişletilmesi,
- Bazı planlama ilkelerine (araziye ve doğaya uyumsuzluk, programlı gerçekleştirme, pist genişliği, pist eğimi, arazi düzenlemesi/düzeltilmesi, bitki örtüsüne ve su alanlarına müdahale, kar garantisi olan alanların bakımına yönelik yan planlar) uymama,
- Ziyaretçi trafiği dolayısıyla yüksek ve geniş alanları içeren gürültü ve yabancı madde yükü/zararları,
- Çevre yerleşimler/çevre sakinleri tarafından aşırı/uygun olmayan gürültü yükü/zararları,
- Yüksek/güçlü ışıklandırma tesisatı akımı (Dünya kupası yarışlarına ilişkin yollar dışında),
- İçme suyuna yönelik tehdit ve zararlar,

- Doğayı (zarar verici, bozucu) tehdit riski,
- Koruma altındaki bitki ve hayvan varlığı ile ilgili olarak önemli hayvan ve bitki yaşam alanlarının tecavüzün şiddeti ve alanına bağlı olarak) kaybı ve zarar görmesi,
- Koruma bölgelerinde amaca aykırı uygulamalar,
- Ormanların ve yeşil alanların fonksiyonlarına verilecek zararlar,
- Geniş alanda veya hassas bölgelerde toprak kayması tehlikesi,
- Bitki örtüsünde geniş ölçüde değişim/zarar,
- Geniş alanlarda veya hassa bölgelerde arazi değişikliği,
- Hidrolojide alıcı değişiklik (atık su, su miktarı/rezervi, hinterland),
- Su ekolojisinde/dengelerinde kalıcı değişiklik (Yabancı maddeler dolayısıyla su yaşam alanlarının tehdidi veya su tüketiminde değişiklik),
- Koruma alanlarında koruma amaçlarını tehdit eden unsurlar,
- Mekan ve doğaya kalıcı, ağır tecavüz,
- Doğanın değerli örgüsünde ve yapısında kalıcı değişiklikler,
- Kültür değerlerinin imhası,
- Mekan/bölge/çevre düzeni amaçları ve tedbirlerine aykırılık,
- İskan bölgelerine, trafik karmaşası dolayısıyla cadde/yol ağları ve genel trafik akışının iyileştirilmesine yönelik etkilerin gerçekleştirilmesine gelen esaslı yükün telafisini hedefleyen trafik yapısında eksiklik ve noksanlıklar,
- İhtiyaçlara uygun yol birleşimlerinde eksiklikler,
- Projenin genişlemesi veya toplulaşması (mevcut tesisler ve pistler dolayısıyla UVP açısından önemli korunması gereken mevcudiyetin önemli oranda zedelenmesi (bilhassa hidroloji, bitki, zemin, yaşam alanları ile ilgili olarak).

F. AVUSTURYA TURİZMİ HAKKINDAKİ GÖZLEMLER :

Avusturya'da turizm olgusu olağanüstü güzellikteki ve çeşitlilikteki doğal zenginlikler ile renkli kültürel değerler üzerine kuruludur. Mevcut doğal zenginlikler (dağlar, göller, yüksek platolar, vadiler, Tuna nehri, ..) sosyal yapıya ve doğal yaşam alanlarına (gelenekler, flora ve fauna) saygı ilkesi çerçevesinde olabildiğince geniş bir perspektif içerisinde kullanılmıştır; nehirlerde ve göllerde vapur gezintisi, nehir veya göl kenarları ile yüksek plato veya dağlarda bisiklet turları/güzergahları, vadiler ve dağlar ile yüksek platolarda yürüyüş, dağ yamaçlarında tırmanma, nehirlerde rafting, göllerde sörf ve yelken, ovalarda nostaljik tren turları, kar üzerinde romantik atlı kızak veya kızak turları ile fener gezintileri, kilometrelerce düzenlenmiş kış yürüyüş yolları veya özel hazırlanmış langlauf (uzun kayak koşusu) için uygun loipen pistler, günümüz sağlık ve bakım uygulamaları ile zenginleştirilmiş binlerce m2 alana sahip termal bölümler, çocuklar için eğitim amaçlı temalı parklar-yol güzergahları-istasyonlar vb....Doğal zenginlikler kimi zaman aktif tatilin (sportif aktiviteler ağırlıklı tatil), kimi zaman pasif tatilin (dinlenme ağırlıklı tatil), kimi zaman ise kültür ağırlıklı tatilin kaynağı olmaktadır. Bazen de çocukların eğitimini hedefleyen doğal bir müze, zanaat atelyesi, hayvanat bahçesi veya bir laboratuvar işlevi üstlenmektedir.

Şehir turizmi ile neredeyse eş anlamlı kullanılmakta olan bir başka unsur ise kültürel zenginliklerdir. Müzik, edebiyat, mimari, sahne sanatları ve festivaller şehirlerin bir çekim merkezi olarak kullanılmasında en önemli öğeler olarak karşımıza çıkmaktadır.

Tüm tatil aktiviteleri/programları içerisine Avusturya'ya özgü sosyo-kültürel değerler dahil edilmeye çalışılmıştır. Yöresel zenginlikler ve sosyal çeşitlilik yürüyüş ve bisiklet turlarının içerisine dahil edilmiştir. Peynir, şarap ve benzeri yöresel ürünlerin üretimi ve tadımı ile güzergah üzerindeki şehirlerin keşfi özellikle yaz aylarındaki bisiklet ve yürüyüş programları içerisinde muhakkak yerini almaktadır. Nostaljik tren turları programlarında, göl ve benzeri doğal güzellikler ile şehir keşfinin yanı sıra çeşitli yerleşim birimlerindeki köylü festivali benzeri sosyal festivaller ile müzik ve sahne gösterilerini içermektedir. İnsan (turist) unsuru sosyal ve doğal yaşamın bir parçası haline getirilmeye çalışılarak hizmet sunmak esas alınırken gelenekler asla geri plana atılmamaktadır. Ziyaretçiler hangi amaçla gelirse gelsin veya hangi bölgede olursa olsun, kırsalda veya büyük şehirde Avusturya'da ve Avusturyalıların arasında olduğunun daima farkındadır. Bu husus, Avusturya (turizmi) imajının en belirgin özelliği ve göstergesi durumundadır.

Büyük oranda dağlarla-ormanlarla-göllerle kaplı coğrafya ve iklim özelliklerinin doğal sonucu olan spor aktiviteleri ise çeşitli ulusal ve uluslararası yarışmaların programlarına dahil ettirilerek gerek iç turizmin gerekse dış turizmin ögesi haline getirilmiştir. Avusturya'nın kış turizmindeki başarısının sadece coğrafi özelliklere veya Avrupa'nın merkezi konumunda bulunmasına bağlı olmadığı açıktır. Hala Avrupa'nın el değmemiş, bozulmamış doğal güzellikleri üzerinde kış sporlarını yapmanın verdiği hazzın yanı sıra modern pistler-tesisler ve altyapı çekim yaratmaktadır. Yılın neredeyse tamamında kar yönünden zengin olan Gletscher (buzul) bölgeler yaz aylarında dahi kış sporlarına ev sahipliği yapabilmektedirler. Yapay karlama tesisatı, modern ve yoğun lift ulaşımı (teleferik, telesiyej, teleski) hatları ile kayak

sonrası eğlence mekanları kaliteli hizmetin değişmez şartları olarak karşımıza çıkarlar. Kış aylarında kayak bölgelerine, snowboardçıların buluşma mekanı Fun-Park'lara spor tutkunlarını taşıyan hava hatları yaz aylarında da yüksek yaylalara, dağ göllerine ve yaylalara yürüyüş, tırmanma, bisiklet (mountainbike) tutkunlarını taşırlar. Alp'lerdeki birbirinden güzel ve ünlü kayak alanlarında günümüzün moda tüm kayak spor aletlerinin kullanımı ve eğitimi imkanları sağlanır. Herhangi bir tatil mekanında/bölgesinde dikkat çeken ilk unsur aktivite yelpazesinin genişliği, modern ve temiz mekanlar ile doğal hayata ve sosyal yapıya gösterilen saygı/önemdir.

Avusturya'da, ekolojik denge = sosyal yapı = sürdürülebilir turizm modeli çerçevesinde bilinçli bir ekonomik değer yaratılmıştır. Bu modelin başarısında Avusturyalıların (iç turizm) ve ağırladığı ülke vatandaşlarının (dış turizm) dinlence ve aktif tatil bilinçlerinin gelişmiş olması ile kırsal yöre halklarının turizm bilincine yatkın olmalarının büyük etkisi bulunmaktadır. Diğer ülkeler karşısında farklılığı yaratan da, doğal zenginliklerin farkında olup cari işlemler dengesi üzerinde olumlu etkisi olan hizmet sektörünün en önemli ekonomik değeri turizmin doğayı zedelemeyen yaşam alanını söz konusu doğa üzerinde sürdürebilmesi ve bu bilincin (bir başka deyişle turizm ve çevre bilincinin) toplumun aktif ve pasif pozisyonlardaki her kesimine yaygınlaştırılmasıdır. Söz konusu bilincin yaratılması kadar önemli olan sürdürülebilir turizm yaklaşımının sağlıklı biçimde uygulanabilirliğidir. Bu husus mevzuatımızdaki Çevresel Etki Değerlendirmesi uygulamasından daha etkili ve başarılı olduğu düşünülen UVP (Çevre Uygulanabilirlik Araştırması/Denetlemesi) ile sağlanmaya çalışılmaktadır.

Sonuç olarak;

1- Avusturya'da sürdürülebilir turizm anlamındaki başarının, koruma-kullanma dengesinin olabildiğince doğa ve doğal yaşam lehine oluşturulmasından kaynaklandığı gözlemlenmiştir. Doğal ve kültürel zenginlikler/kimlik teknolojiye/modern çağın ihtiyaçlarına feda edilemeyecek kadar önemlidir. Avusturyalıların doğa tutkunluğu ve saygılarının yanında "**Kültür Mirası**" kavramını en iyi özümseyen milletlerden olduklarını söylemek iyimserlik olmaz. UVP (Çevre Uygulanabilirlik Araştırması/Denetlemesi) bu amaca hizmet eden çok yönlü bir süreçtir. Söz konusu uygulamanın çok iyi analiz edilerek ilgili kamu kurum ve kuruluşları ile birlikte Türkiye'ye uyarlanma imkanının araştırılmasının, turizmde kalıcılığın anahtarı olduğu düşünülen koruma-kullanma dengesinin sağlanabilmesi açısından yerinde olacağı;

2- Avusturya'da yaz aylarının temel aktivitesi olan yüksek bölgelerde dinlence, spor aktivitelerinin bir benzeri olabilecek "**yayla turizmi**"nin başarısı turizm bilincinin yöre halkında yaratılmasından geçmektedir. Bundan sonra sosyal ve doğal yapının zedelenmemesi için gerekli çaba gösterilmek koşuluyla yayla evlerinin kullanımı, yürüyüş ve bisiklet güzergahlarının belirlenmesi ve mola noktalarının seçimi ile teçhiz edilmesi şeklinde gerekli altyapı ve planlamanın sonuç doğurabileceği;

3- Avusturya'nın birçok kış tatil beldesinin tanınmasında uluslararası spor oyunlarının etkisi olmuştur. Ulusal ve uluslararası spor, sanat ve kültür faaliyetleri mevcut doğal ve kültürel zenginliklerin tanıtımda kullanılan en etkili yöntemlerden biri olarak kabul görmektedir. Bu

anlamda Formula 1 yarışmaları gibi 2011 Üniversite Kış Oyunları organizasyonunun da ülkemizde yapılacak olması bu yönüyle olumlu bir gelişmedir. Büyük bir yatırımı gerektirse de zaman içerisinde bölge ekonomisine, sosyal hayatına ve Türkiye imajına olumlu katkı sağlayacak olan benzer uluslararası spor, sanat organizasyonlarının periyodik olarak ülkemizde düzenlenebilmesi için uluslararası spor federasyonları nezdinde ilgili kamu kurum ve kuruluşları ile birlikte gerekli idari girişimlerin gerçekleştirilmesinin yerinde olacağı;

4- Avusturya’da sağlık-güzellik-bakım uygulamalarını içeren Wellness’in modern termal tesislerde tamamlayıcı bir unsur olarak çok başarılı uygulandığı gözlemlenmiştir. Türkiye’de 200’ün üzerinde termal merkez oluşturulduğu ifade edilmekle beraber belirli standartları aşmış termal tesislerimizin sayısı çok azdır. Bunlardan sadece 71’inin sağlık Bakanlığından ruhsatı bulunduğu ifade edilmektedir. Uzmanlar, doğal zenginlik ve kaplıca açısından Türkiye’nin Japonya ve Almanya’nın ardından 3’üncü sırada yer aldığını belirtmektedirler. Zengin termal kaynaklarımızdan yeterince yararlanamadığımız gibi günümüz modern anlayışları ile donatamadığımız ve tanıtamadığımız da bir gerçektir. Örneğin, çeşitli deri hastalıklarının tedavisinde rol oynayan küçük balıkları barındıran çok özel nitelikteki Sivas Balıklı Kangal Termal Merkezi ülkemiz sınırlarında doğal yapısı ile mevcut olmasına rağmen buradan esinlenen bir tıp adamı tarafından Kangal bölgesinden getirilen balıklar ile Avusturya’da laboratuvar ortamında yaratılarak tedavi amaçlı olarak kullanılmaktadır. Daha da vahimi, Bergama yakınlarındaki antik şifa merkezi “Allinaio” günümüzde bir baraj ile varolma savaşımı vermektedir. Anadolunun tarihi ve modern termal zenginliğinin sağlık ve dinlenme amaçlı kullanımına ve tanıtımına yönelik planlamanın yapılmasının yerinde olacağı;



- Mevcut kaplıcalarımızın temel sorunlarından birinin geleneksel kullanım olduğu, günümüzde hemen hemen her yaş grubuna hitap eden sağlık-bakım-güzellik uygulamaları ile tamamlandığında daha yaygın kullanımı (iç turizm) ve yabancı turistler açısından daha kolay çekim yaratabileceği;

5- Viyana yakınlarındaki Baden şehrindeki hasat sonu köylü festivali gibi doğal veya çekim unsurlarına sahip olmayan yerleşim merkezlerinin bu tarz sosyal ve kültürel değerler üzerine kurulu festivallerinin hem yerli hem de yabancı turistlerin ilgisini çekebildiği gözlemlenmiştir. Ülkemizdeki önemli tur programları içerisinde güzergahlarında yer alan halı-kilim imali, tereyağ-peynir-pastırma-tarhana-baklava üretimi, şarap üretimi-tadımı, zeytinyağı üretimi, kömür galerileri, cam seramik atelyeleri, çölmekçilik, ebru sanatı atelyeleri, atmaca benzeri yırtıcı hayvan bakımı, yat imal atelyeleri ve benzeri kültürel veya sosyal zanaat veya uğraşların ilavesinin bölgesel kalkınmışlığın ortadan kaldırılmasına hizmet edebileceği;

6- Avusturya’da şehirler özellikle de tarihi şehirler neredeyse yüzyıllardır mevcut yapılarını barındırmakta ve korumaktadırlar. Yüzyıllık silüetlerini koruma yanında sosyal ve kültürel yapılarını da korudukları için kentli yaşamı sürdüren bu mekanlar yoğun bir çekim oluşturmaktadırlar. 2010 yılında Avrupa Kültür Başkenti olarak seçilen İstanbul başta olmak üzere şehir turizmine hizmet edecek kültürel ve doğal zenginliğe sahip çok sayıda şehir olmasına rağmen yeterli envanter bilgilerinin olmayışı, tanıtılamaması, kolay ulaşımın bulunmaması, düzenli ve temiz olmaması, tamamlayıcı işletmelerin bulunmaması ve benzer sebeplerle yeterince yararlanılamamaktadır. Bir ülke hakkında “**kentli kültürünün**” dolayısıyla da imajın en görünür ve basit göstergesi olan şehirlerimizin turizm ve kültürel envanterlerinin hazırlanması, kültürel kimliklerinin arazi ve orman talanına dönüşmeden/kurban gitmeden ortaya çıkarılması, ulaşım ve çevre sorunlarının çözülmesi, kültür ve kongre merkezi önceliğiyle tanıtıma yönelik stratejilerin belirlenmesinin yerinde olacağı;

7- Kültürel varlıklar açısından çok zengin ülkemizde mevcut müzelerimizin ve ören yerlerimizin birer çekim unsuru olamaması önemli bir zaafiyettir. Uluslararası standartlara sahip müze ve ören yerleri düzenlemeleri ile Paris, Prag, Viyana gibi bazen ülkelerin bile önüne çıkan şehir turizmine hizmet edecek olan özel dokuların/mimari yapıların/mimari bölgelerin (tarihi çarşı, han, kilise ve sivil mimari ile antik kentlerin ayrı bir hava kattığı Hatay örneğinde olduğu gibi) bakım/onarım/restorasyonlarının yapılmasının yerinde olacağı;

8- Kış turizmi ifadesi akla ilk olarak kayak merkezlerini getirmektedir. Türkiye her ne kadar denizi, kumu ve güneşi ile tanınmış olsa da yüzölçümünün yarısından fazlası (yüzde 55’i) 1500-3000 metre yükseklikte dağlarla kaplı bir ülkedir. Genel anlamda yaz turizmi kadar potansiyele sahip olan kış turizmi ve bunun uzantısı olan kayak merkezleri, turizm sektörünün turizmi 12 aya yayma çabaları doğrultusunda sürekli gelişim içindedir. Alp-Himalaya sıradağlarının ülkemizdeki uzantıları, Alp’ler ile aynı zaman diliminde oluşmuş, aynı flora ve yüksekliğe sahip dağlarımız doğal güzellikleri açısından neredeyse rakipsiz olan ama altyapı, günümüzün modern teknolojileri ile spor aktivitelerini izlemedeki eksiklikleri ve eğlence unsurunun zayıflığı nedenleriyle Avrupa’daki benzerleriyle rekabet etmekte zorlanmaktadırlar. Kış turizmine uygun yeni alanların tespiti kadar mevcut alanların uluslar arası standartlara çekilmesi de önem taşımaktadır. Bu nedenle, Avusturya’daki kış turizmi merkezlerinin altyapı (yapay karlama dahil), üstyapı (çok sevilen loipen pistler ve snowboard tutkunlarına yönelik Half-Pipe ve benzeri pistler), ulaşım (özellikle hava ulaşımında kullanılan taşıyıcı liftlerin konumları, sayıları, nitelikleri, ...) ve benzeri teknik konuların yurdumuzdaki kış turizmi merkezlerine örnek olması amacıyla Bakanlığımız ilgili birimlerince mahallinde incelenmesinin yararlı olabileceği;

9- Avusturya’nın hemen hemen her bölgesinde nostalji ve macera konulu tren turlarının özellikle yaz aylarında yaygın olarak düzenlendiği ve söz konusu tur programlarının günübürlük veya birkaç günlük sürelerde değişik yöresel festivaller, şehir gezileri, doğa gezileri konulu olabildikleri gözlemlenmiştir. Avusturya’da iç turizmin ağırlığı/payı dış turizmden aşağı değildir. Dünyada en fazla turist ağırlayan ülkeler aynı zamanda en fazla iç hareketliliği de barındıran ülkelerdir. Dolayısıyla iç turizme ve bölgesel kalkınmaya da hizmet edecek olan şehir turları, kültürel seyahatler ve doğa turları şeklinde tren turlarının gerekli altyapısının uygun

olduğu bölgelerde hayata geçirilmesinin yararlı olacağı;

10- Alternatif turizm türleri anlamında, kar voleybolu, çim kayağı ve benzeri spor türlerinin geliştirilerek uluslararası federasyonlar tarafından tescil ettirilmesi ve sonrasında periyodik spor oyunları çerçevesinde organizasyonlar düzenlenmesi çalışmalarının yapılmasının farklı çekim unsurları yaratmak anlamında yerinde olacağı;

11- Başta çocuklara yönelik olmak üzere temalı parkların/alanların (flora, fauna, mimarlık, zanaat, peynir-tereyağı özel besin maddeleri üretimi, endüstri dalları, astroloji vb. konulu) hazırlanmasının buldukları yörelere iç turizm anlamında yarar sağlayacağı;

12- Avusturya'da küçük bir gölde veya nehirde teması turizm olan deniz aracı seyahat programına rastlamamak mümkün değildir. Üç tarafı denizlerle çevrili, bir çok göl ve nehre sahip ülkemizde de yat, kruvaziyer turizmi başta olmak üzere deniz turizminden daha geniş ölçüde yararlanabilmek adına liman sayılarının artırılması, mevcut olanların standartlarının ve kapasitelerinin yükseltilmesi, nehirlerde ve göllerde özel kültür ve doğa turlarının düzenlenebilmesi için ilgili kamu kurum ve kuruluşları ile gerekli çalışmalar yapılmasının yerinde olacağı;

13- Kış turizmi bağlamında, Avrupa ülkelerinden turist talebinin oldukça zor olduğu düşünüldüğünden kuzey komşularımız ile Ortadoğu ve Kuzey Afrika ülkeleri ekseninde bir tanıtım ve pazarlama stratejisi oluşturulmasının yerinde olacağı;

14- Avusturya'ya gelen münferit turist dahi ülkeye girdikten sonra havayolu ve özellikle demiryolu ağı vasıtasıyla istediği bölgeye, hedef tesise veya yakınlarına yerel demiryolu sayesinde kolaylıkla ve rahat bir biçimde ulaşabilmektedir. Turistin ülke içindeki hareketini rahat ve zaman yitirmeden yapabilmesi, değişik yörelerdeki kültür ve doğa turlarının yaygınlaşabilmesi, şehir, yayla, termal, inanç, deniz (kıyı) turizminden beklenen yararın görülebilmesi ve benzeri sorunlar ulaşım konusunun çözülmesine bağlıdır. Bu nedenle, ülkemizdeki ulaşım altyapısının ve özellikle de çeşitliliğinin deniz ve demiryolu önceliğinde geliştirilmesinin yerinde olacağı;

15- İnternet ortamında Avusturya'daki en küçük turistik merkeze ilişkin bilgilere veya herhangi bir turistik aktiviteye kolaylıkla ulaşılabilirdiği ve yararlanabilirdiği tespit edilmiştir. Bölge ve şehir veya destinasyon bazında envanterlerin yerel idarelerle işbirliği içerisinde belirli standartlarda hazırlanarak İnternet sayfalarının düzenlenmesinin günümüzde çok geniş bir yelpazede tanıtım hizmeti sunacağı;

16- Kış, doğa, şehir, termal ve diğer turizm çeşitlerinden hangisi olursa olsun hizmet/arz yelpazesi içinde muhakkak çocuklara yönelik geniş çaplı programlar yer almaktadır. Ülkemizde önemli ölçüde eksikliği hissedilen çocuk aktivitelerine ilişkin programların tüm turizm türleri içerisinde yaygınlaştırılmasının yerinde olacağı;

17- Olağanüstü doğal ve tarihi/kültürel değerleri bir arada barındıran ülkemiz coğrafyasını yeterince tanıyıp, tanıtmadığımız açıktır. Yapımında kullanılan andezit taşları sebebiyle mevsime ve günü saatine göre farklı renklerde görünüm sunan bir kiliseyi barındıran Van Gölü üzerindeki Akdamar Adası, mitolojide ilk güzellik yarışmasının yapıldığı yer olarak belirtilen İda Dağı, bir doğa cenneti Uzungöl, ... Doğu Anadolu, Güneydoğu Anadolu ve Karadeniz'deki sayısız değerler kültür-doğa turizmi çerçevesinde ele alınarak turizme kazandırılması ve turizmden daha fazla pay alır hale getirilmesinin bölgesel kalkınmayı hızlandıracağı;

18- "Österreichisches Impfkomitee" isimli sağlık kuruluşu tarafından düzenlendiği ve tatile çıkmadan önce gidilecek ülkelerdeki bazı hastalıklara karşı dikkatli olunması ve temel bazı hastalıklara karşı (Tifüs, Hepatit A+B, ..) aşı yaptırılması uyarısını içerdiği anlaşılan ülke bazındaki listenin eczanelerde ilan edildiği/asılı olduğu gözlemlenmiştir. Söz konusu listede Türkiye için uzun süreli konaklamalarda menenjit hastalığı riski bulunduğu ilişkin bilgiler yer almaktadır. Özellikle Avrupa ülke vatandaşlarının tercih nedenleri arasında ilk sıralarda yer alan hijyen ve sağlık sorunlarının çözülmesinin ve dolayısıyla Avrupa nezdindeki söz konusu olumsuz imajın da silinmesinin gerekli olduğu;

19- Avusturya'nın Orta Avrupa'da hala el değmemiş bölgelerinin mevcudiyeti turizm yatırımlarının doğaya saygı çerçevesinde değerlendirilerek planlanıyor (UVP: Çevre Uygulanabilirlik Araştırması Süreci sayesinde) olmasından kaynaklanmaktadır ve bu derece sevilen bir ülke olmasındaki temel nedendir. Bu nedenle hassas ekolojik dengelere sahip bölgelerin turizm planlamalarının koruma-kullanma dengesi göz önünde bulundurularak yapılması gerektiği ve gerekli görüldüğünde Milli Park, Tabiatı Koruma Alanı, Av ve Yaban Hayatı Koruma Alanları şeklinde koruma altına alınmalarının yerinde olacağı

düşünülmektedir.

IV. SONUC :

Bakanlığımız kalkınma vizyonunun temelini verimlilik, rekabet ve sürdürülebilirliğin oluşturduğu, Türk turizminin 2010 yılı hedefleri arasında da rekabet edebilme, turist memnuniyeti, sürdürülebilirlik, destinasyon odaklı planlı gelişim, çevreye duyarlı projeler ve marka olmanın yer aldığı gözönüne alınarak özellikle kış turizmi konusunda bir marka haline gelmiş olan Avusturya'daki turizm çeşitliliğinin, turizm türlerinin incelenmesi ve ülkemiz turizmi açısından gelişmeye aday turizm türleri ile ilgili olarak ülkemiz turizmine faydalı olabilecek hususların araştırılması sonucundaki gözlemler ve ulaşılan kanaatler ile uygulanmasında yarar görülen önerilere aşağıda yer verilmiştir;

Avusturya'da turizm olgusu olağanüstü güzellikteki ve çeşitlilikteki doğal zenginlikler ile renkli kültürel değerler üzerine kuruludur. Mevcut doğal zenginlikler (dağlar, göller, yüksek platolar, vadiler, Tuna nehri, ..) sosyal yapıya ve doğal yaşam alanlarına (gelenekler, flora ve fauna) saygı ilkesi çerçevesinde olabildiğince geniş bir perspektif içerisinde kullanılmıştır; nehirlerde ve göllerde vapur gezintisi, nehir veya göl kenarları ile yüksek plato veya dağlarda

bisiklet turları/güzergahları, vadiler ve dağlar ile yüksek platolarda yürüyüş, dağ yamaçlarında tırmanma, nehirlerde rafting, göllerde sörf ve yelken, ovalarda nostaljik tren turları, kar üzerinde romantik atlı kızak veya kızak turları ile fener gezintileri, kilometrelerce düzenlenmiş kış yürüyüş yolları veya özel hazırlanmış langlauf (uzun kayak koşusu) için uygun loipen pistler, günümüz sağlık ve bakım uygulamaları ile zenginleştirilmiş binlerce m2 alana sahip termal bölümler, çocuklar için eğitim amaçlı temalı parklar-yol güzergahları-istasyonlar vb....Doğal zenginlikler kimi zaman aktif tatilin (sportif aktiviteler ağırlıklı tatil), kimi zaman pasif tatilin (dinlenme ağırlıklı tatil), kimi zaman ise kültür ağırlıklı tatilin kaynağı olmaktadır. Bazen de çocukların eğitimini hedefleyen doğal bir müze, zanaat atelyesi, hayvanat bahçesi veya bir laboratuvar işlevi üstlenmektedir.

Şehir turizmi ile neredeyse eş anlamlı kullanılmakta olan bir başka unsur ise kültürel zenginliklerdir. Müzik, edebiyat, mimari, sahne sanatları ve festivaller şehirlerin bir çekim merkezi olarak kullanılmasında en önemli öğeler olarak karşımıza çıkmaktadır.

Tüm tatil aktiviteleri/programları içerisine Avusturya'ya özgü sosyo-kültürel değerler dahil edilmeye çalışılmıştır. Yöresel zenginlikler ve sosyal çeşitlilik yürüyüş ve bisiklet turlarının içerisine dahil edilmiştir. Peynir, şarap ve benzeri yöresel ürünlerin üretimi ve tadımı ile güzergah üzerindeki şehirlerin keşfi özellikle yaz aylarındaki bisiklet ve yürüyüş programları içerisinde muhakkak yerini almaktadır. Nostaljik tren turları programlarında, göl ve benzeri doğal güzellikler ile şehir keşfinin yanı sıra çeşitli yerleşim birimlerindeki köylü festivali benzeri sosyal festivaller ile müzik ve sahne gösterilerini içermektedir. İnsan (turist) unsuru sosyal ve doğal yaşamın bir parçası haline getirilmeye çalışılarak hizmet sunmak esas alınırken gelenekler asla geri plana atılmamaktadır. Ziyaretçiler hangi amaçla gelirse gelsin veya hangi bölgede olursa olsun, kırsalda veya büyük şehirde Avusturya'da ve Avusturyalıların arasında olduğunun daima farkındadır. Bu husus, Avusturya (turizmi) imajının en belirgin özelliği ve göstergesi durumundadır.

Büyük oranda dağlarla-ormanlarla-göllerle kaplı coğrafya ve iklim özelliklerinin doğal sonucu olan spor aktiviteleri ise çeşitli ulusal ve uluslararası yarışmaların programlarına dahil ettirilerek gerek iç turizmin gerekse dış turizmin ögesi haline getirilmiştir. Avusturya'nın kış turizmindeki başarısının sadece coğrafi özelliklere veya Avrupa'nın merkezi konumunda bulunmasına bağlı olmadığı açıktır. Hala Avrupa'nın el değmemiş, bozulmamış doğal güzellikleri üzerinde kış sporlarını yapmanın verdiği hazzın yanı sıra modern pistler-tesisler ve altyapı çekim yaratmaktadır. Yılın neredeyse tamamında kar yönünden zengin olan Gletscher (buzul) bölgeler yaz aylarında dahi kış sporlarına ev sahipliği yapabilmektedirler. Yapay karlama tesisatı, modern ve yoğun lift ulaşımı (teleferik, telesiyej, teleski) hatları ile kayak sonrası eğlence mekanları kaliteli hizmetin değişmez şartları olarak karşımıza çıkarlar. Kış aylarında kayak bölgelerine, snowboardçıların buluşma mekanı Fun-Park'lara spor tutkunlarını taşıyan hava hatları yaz aylarında da yüksek yaylalara, dağ göllerine ve yaylalara yürüyüş, tırmanma, bisiklet (mountainbike) tutkunlarını taşırlar. Alp'lerdeki birbirinden güzel ve ünlü kayak alanlarında günümüzün moda tüm kayak spor aletlerinin kullanımı ve eğitimi imkanları sağlanır. Herhangi bir tatil mekanında/bölgesinde dikkat çeken ilk unsur aktivite yelpazesinin genişliği, modern ve temiz mekanlar ile doğal hayata ve sosyal yapıya gösterilen saygı/önemdir.

Avusturya’da, ekolojik denge = sosyal yapı = sürdürülebilir turizm modeli çerçevesinde bilinçli bir ekonomik değer yaratılmıştır. Bu modelin başarısında Avusturyalıların (iç turizm) ve ağırladığı ülke vatandaşlarının (dış turizm) dinlence ve aktif tatil bilinçlerinin gelişmiş olması ile kırsal yöre halklarının turizm bilincine yatkın olmalarının büyük etkisi bulunmaktadır. Diğer ülkeler karşısında farklılığı yaratan da, doğal zenginliklerin farkında olup cari işlemler dengesi üzerinde olumlu etkisi olan hizmet sektörünün en önemli ekonomik değeri turizmin doğayı zedelemeyen yaşam alanını söz konusu doğa üzerinde sürdürebilmesi ve bu bilincin (bir başka deyişle turizm ve çevre bilincinin) toplumun aktif ve pasif pozisyonlardaki her kesimine yaygınlaştırılmasıdır. Söz konusu bilincin yaratılması kadar önemli olan sürdürülebilir turizm yaklaşımının sağlıklı biçimde uygulanabilirliğidir. Bu husus mevzuatımızdaki Çevresel Etki Değerlendirmesi uygulamasından daha etkili ve başarılı olduğu düşünülen UVP (Çevre Uygulanabilirlik Araştırması/Denetlemesi) ile sağlanmaya çalışılmaktadır.

Yukarıda yer verilen gözlemler neticesinde;

1- Avusturya’da sürdürülebilir turizm anlamındaki başarının, koruma-kullanma dengesinin olabildiğince doğa ve doğal yaşam lehine oluşturulmasından kaynaklandığı gözlemlenmiştir. Doğal ve kültürel zenginlikler/kimlik teknolojiye/modern çağın ihtiyaçlarına feda edilemeyecek kadar önemlidir. Avusturyalıların doğa tutkunluğu ve saygılarının yanında “**Kültür Mirası**” kavramını en iyi özümseyen milletlerden olduklarını söylemek iyimserlik olmaz. UVP (Çevre Uygulanabilirlik Araştırması/Denetlemesi) bu amaca hizmet eden çok yönlü bir süreçtir. Söz konusu uygulamanın çok iyi analiz edilerek ilgili kamu kurum ve kuruluşları ile birlikte Türkiye’ye uyarlanma imkanının araştırılmasının, turizmde kalıcılığın anahtarı olduğu düşünülen koruma-kullanma dengesinin sağlanabilmesi açısından yerinde olacağı;

2- Avusturya’da yaz aylarının temel aktivitesi olan yüksek bölgelerde dinlence, spor aktivitelerinin bir benzeri olabilecek “**yayla turizmi**”nin başarısı turizm bilincinin yöre halkında yaratılmasından geçmektedir. Bundan sonra sosyal ve doğal yapının zedelenmemesi için gerekli çaba gösterilmek koşuluyla yayla evlerinin kullanımı, yürüyüş ve bisiklet güzergahlarının belirlenmesi ve mola noktalarının seçimi ile teçhiz edilmesi şeklinde gerekli altyapı ve planlamanın sonuç doğurabileceği;

3- Avusturya’nın birçok kış tatil beldesinin tanınmasında uluslararası spor oyunlarının etkisi olmuştur. Ulusal ve uluslararası spor, sanat ve kültür faaliyetleri mevcut doğal ve kültürel zenginliklerin tanıtımda kullanılan en etkili yöntemlerden biri olarak kabul görmektedir. Bu anlamda Formula 1 yarışmaları gibi 2011 Üniversite Kış Oyunları organizasyonunun da ülkemizde yapılacak olması bu yönüyle olumlu bir gelişmedir. Büyük bir yatırımı gerektirse de zaman içerisinde bölge ekonomisine, sosyal hayatına ve Türkiye imajına olumlu katkı sağlayacak olan benzer uluslararası spor, sanat organizasyonlarının periyodik olarak ülkemizde düzenlenebilmesi için uluslararası spor federasyonları nezdinde ilgili kamu kurum ve kuruluşları ile birlikte gerekli idari girişimlerin gerçekleştirilmesinin yerinde olacağı;

4- Avusturya’da sağlık-güzellik-bakım uygulamalarını içeren Wellness’in modern termal tesislerde tamamlayıcı bir unsur olarak çok başarılı uygulandığı gözlemlenmiştir.

Türkiye’de 200’ün üzerinde termal merkez oluşturulduğu ifade edilmekle beraber belirli standartları aşmış termal tesislerimizin sayısı çok azdır. Bunlardan sadece 71’inin Sağlık Bakanlığında ruhsatı bulunduğu ifade edilmektedir. Uzmanlar, doğal zenginlik ve kaplıca açısından Türkiye’nin Japonya ve Almanya’nın ardından 3’üncü sırada yer aldığını belirtmektedirler. Zengin termal kaynaklarımızdan yeterince yararlanamadığımız gibi günümüz modern anlayışları ile donatamadığımız ve tanıtamadığımız da bir gerçektir. Örneğin, çeşitli deri hastalıklarının tedavisinde rol oynayan küçük balıkları barındıran çok özel nitelikteki Sivas Balıklı Kangal Termal Merkezi ülkemiz sınırlarında doğal yapısı ile mevcut olmasına rağmen buradan esinlenen bir tıp adamı tarafından Kangal bölgesinden getirilen balıklar ile Avusturya’da laboratuvar ortamında yaratılarak tedavi amaçlı olarak kullanılmaktadır. Daha da vahimi, Bergama yakınlarındaki antik şifa merkezi “Allinaio” günümüzde bir baraj ile varolma savaşımı vermektedir. Anadolunun tarihi ve modern termal zenginliğinin sağlık ve dinlenme amaçlı kullanımına ve tanıtımına yönelik planlamanın yapılmasının yerinde olacağı;

- Mevcut kaplıcalarımızın temel sorunlarından birinin geleneksel kullanım olduğu, günümüzde hemen hemen her yaş grubuna hitap eden sağlık-bakım-güzellik uygulamaları ile tamamlandığında daha yaygın kullanımı (iç turizm) ve yabancı turistler açısından daha kolay çekim yaratabileceği;

5- Viyana yakınlarındaki Baden şehrindeki hasat sonu köylü festivali gibi doğal veya çekim unsurlarına sahip olmayan yerleşim merkezlerinin bu tarz sosyal ve kültürel değerler üzerine kurulu festivallerinin hem yerli hem de yabancı turistlerin ilgisini çekebildiği gözlemlenmiştir. Ülkemizdeki önemli tur programları içerisinde güzergahlarında yer alan halı-kilim imali, tereyağ-peynir-pastırma-tarhana-baklava üretimi, şarap üretimi-tadımı, zeytinyağı üretimi, kömür galerileri, cam seramik atelyeleri, çölmleçilik, ebru sanatı atelyeleri, atmaca benzeri yırtıcı hayvan bakımı, yat imal atelyeleri ve benzeri kültürel veya sosyal zanaat veya uğraşların ilavesinin bölgesel kalkınmışlığın ortadan kaldırılmasına hizmet edebileceği;

6- Avusturya’da şehirler özellikle de tarihi şehirler neredeyse yüzyıllardır mevcut yapılarını barındırmakta ve korumaktadırlar. Yüzyıllık silüetlerini koruma yanında sosyal ve kültürel yapılarını da korudukları için kentli yaşamı sürdüren bu mekanlar yoğun bir çekim oluşturmaktadırlar. 2010 yılında Avrupa Kültür Başkenti olarak seçilen İstanbul başta olmak üzere şehir turizmüne hizmet edecek kültürel ve doğal zenginliğe sahip çok sayıda şehir olmasına rağmen yeterli envanter bilgilerinin olmayışı, tanıtılamaması, kolay ulaşımın bulunmaması, düzenli ve temiz olmaması, tamamlayıcı işletmelerin bulunmaması ve benzer sebeplerle yeterince yararlanılamamaktadır. Bir ülke hakkında “**kentli kültürünün**” dolayısıyla da imajın en görünür ve basit göstergesi olan şehirlerimizin turizm ve kültürel envanterlerinin hazırlanması, kültürel kimliklerinin arazi ve orman talanına dönüşmeden/kurban gitmeden ortaya çıkarılması, ulaşım ve çevre sorunlarının çözülmesi, kültür ve kongre merkezi önceliğiyle tanıtıma yönelik stratejilerin belirlenmesinin yerinde olacağı;

7- Kültürel varlıklar açısından çok zengin ülkemizde mevcut müzelerimizin ve ören yerlerimizin birer çekim unsuru olamaması önemli bir zaafiyettir. Uluslararası standartlara sahip müze ve ören yerleri düzenlemeleri ile Paris, Prag, Viyana gibi bazen ülkelerin bile önüne çıkan şehir turizmüne hizmet edecek olan özel dokuların/mimari yapıların/mimari bölgelerin

(tarihi çarşı, han, kilise ve sivil mimari ile antik kentlerin ayrı bir hava kattığı Hatay örneğinde olduğu gibi) bakım/onarım/restorasyonlarının yapılmasının yerinde olacağı;

8- Kış turizmi ifadesi akla ilk olarak kayak merkezlerini getirmektedir. Türkiye her ne kadar denizi, kumu ve güneşi ile tanınmış olsa da yüzölçümünün yarısından fazlası (yüzde 55'i) 1500-3000 metre yükseklikte dağlarla kaplı bir ülkedir. Genel anlamda yaz turizmi kadar potansiyele sahip olan kış turizmi ve bunun uzantısı olan kayak merkezleri, turizm sektörünün turizmi 12 aya yayma çabaları doğrultusunda sürekli gelişim içindedir. Alp-Himalaya sıradağlarının ülkemizdeki uzantıları, Alp'ler ile aynı zaman diliminde oluşmuş, aynı flora ve yüksekliğe sahip dağlarımız doğal güzellikleri açısından neredeyse rakipsiz olan ama altyapı, günümüzün modern teknolojileri ile spor aktivitelerini izlemedeki eksiklikleri ve eğlence unsurları açısından zayıflığı nedenleriyle Avrupa'daki benzerleriyle rekabet etmekte zorlanmaktadır. Kış turizmine uygun yeni alanların tespiti kadar mevcut alanların uluslar arası standartlara çekilmesi de önem taşımaktadır. Bu nedenle, Avusturya'daki kış turizmi merkezlerinin altyapı (yapay karlama dahil), üstyapı (çok sevilen loipen pistler ve snowboard tutkunlarına yönelik Half-Pipe ve benzeri pistler), ulaşım (özellikle hava ulaşımında kullanılan taşıyıcı liftlerin konumları, sayıları, nitelikleri, ...) ve benzeri teknik konuların yurdumuzdaki kış turizmi merkezlerine örnek olması amacıyla Bakanlığımız ilgili birimlerince mahallinde incelenmesinin yararlı olabileceği;

9- Avusturya'nın hemen hemen her bölgesinde nostalji ve macera konulu tren turlarının özellikle yaz aylarında yaygın olarak düzenlendiği ve söz konusu tur programlarının günübürlük veya birkaç günlük sürelerde değişik yöresel festivaller, şehir gezileri, doğa gezileri konulu olabildikleri gözlemlenmiştir. Avusturya'da iç turizmin ağırlığı/payı dış turizmden aşağı değildir. Dünyada en fazla turist ağırlayan ülkeler aynı zamanda en fazla iç hareketliliği de barındıran ülkelerdir. Dolayısıyla iç turizme ve bölgesel kalkınmaya da hizmet edecek olan şehir turları, kültürel seyahatler ve doğa turları şeklinde tren turlarının gerekli altyapının uygun olduğu bölgelerde hayata geçirilmesinin yararlı olacağı;

10- Alternatif turizm türleri anlamında, kar voleybolu, çim kayağı ve benzeri spor türlerinin geliştirilerek uluslararası federasyonlar tarafından tescil ettirilmesei ve sonrasında periyodik spor oyunları çerçevesinde organizasyonlar düzenlenmesi çalışmalarının yapılmasının farklı çekim unsurları yaratmak anlamında yerinde olacağı;

11- Başta çocuklara yönelik olmak üzere temalı parkların/alanların (flora, fauna, mimarlık, zanaat, peynir-tereyağı özel besin maddeleri üretimi, endüstri dalları, astroloji vb. konulu) hazırlanmasının buldukları yörelere iç turizm anlamında yarar sağlayacağı;

12- Avusturya'da küçük bir gölde veya nehirde teması turizm olan deniz aracı seyahat programına rastlamamak mümkün değildir. Üç tarafı denizlerle çevrili, bir çok göl ve nehre sahip ülkemizde de yat, kruvaziyer turizmi başta olmak üzere deniz turizminden daha geniş ölçüde yararlanabilmek adına liman sayılarının artırılması, mevcut olanların standartlarının ve kapasitelerinin yükseltilmesi, nehirlerde ve göllerde özel kültür ve doğa turlarının düzenlenebilmesi için ilgili kamu kurum ve kuruluşları ile gerekli çalışmaların yapılmasının yerinde olacağı;

13- Kış turizmi bağlamında, Avrupa ülkelerinden turist talebinin oldukça zor olduğu düşünüldüğünden kuzey komşularımız ile Ortadoğu ve Kuzey Afrika ülkeleri ekseninde bir tanıtım ve pazarlama stratejisi oluşturulmasının yerinde olacağı;

14- Avusturya'ya gelen münferit turist dahi ülkeye girdikten sonra havayolu ve özellikle demiryolu ağı vasıtasıyla istediği bölgeye, hedef tesise veya yakınlarına yerel demiryolu sayesinde kolaylıkla ve rahat bir biçimde ulaşabilmektedir. Turistin ülke içindeki hareketini rahat ve zaman yitirmeden yapabilmesi, değişik yörelerdeki kültür ve doğa turlarının yaygınlaşabilmesi, şehir, yayla, termal, inanç, deniz (kıyı) turizminden beklenen yararın görülebilmesi ve benzeri sorunlar ulaşım konusunun çözülmesine bağlıdır. Bu nedenle, ülkemizdeki ulaşım altyapısının ve özellikle de çeşitliliğinin deniz ve demiryolu önceliğinde geliştirilmesinin yerinde olacağı;

15- İnternet ortamında Avusturya'daki en küçük turistik merkeze ilişkin bilgilere veya herhangi bir turistik aktiviteye kolaylıkla ulaşılabilirdiği ve yararlanabildiği tespit edilmiştir. Bölge ve şehir veya destinasyon bazında envanterlerin yerel idarelerle işbirliği içerisinde belirli standartlarda hazırlanarak İnternet sayfalarının düzenlenmesinin günümüzde çok geniş bir yelpazede tanıtım hizmeti sunacağı;

16- Kış, doğa, şehir, termal ve diğer turizm çeşitlerinden hangisi olursa olsun hizmet/arz yelpazesi içinde muhakkak çocuklara yönelik geniş çaplı programlar yer almaktadır. Ülkemizde önemli ölçüde eksikliği hissedilen çocuk aktivitelerine ilişkin programların tüm turizm türleri içerisinde yaygınlaştırılmasının yerinde olacağı;

17- Olağanüstü doğal ve tarihi/kültürel değerleri bir arada barındıran ülkemiz coğrafyasını yeterince tanıyıp, tanıtmadığımız açıktır. Yapımında kullanılan andezit taşları sebebiyle mevsime ve günü saatine göre farklı renklerde görünüm sunan bir kiliseyi barındıran Van Gölü üzerindeki Akdamar Adası, mitolojide ilk güzellik yarışmasının yapıldığı yer olarak belirtilen İda Dağı, bir doğa cenneti Uzungöl, ... Doğu Anadolu, Güneydoğu Anadolu ve Karadeniz'deki sayısız değerler kültür-doğa turizmi çerçevesinde ele alınarak turizme kazandırılması ve turizmden daha fazla pay alır hale getirilmesinin bölgesel kalkınmayı hızlandıracağı;

18- "Österreichisches Impfkomitee" isimli sağlık kuruluşu tarafından düzenlendiği ve tatile çıkmadan önce gidilecek ülkelerdeki bazı hastalıklara karşı dikkatli olunması ve temel bazı hastalıklara karşı (Tifüs, Hepatit A+B, ..) aşı yaptırılması uyarısını içerdiği anlaşılan ülke bazındaki listenin eczanelerde ilan edildiği/asılı olduğu gözlemlenmiştir. Söz konusu listede Türkiye için uzun süreli konaklamalarda menenjit hastalığı riski bulunduğu ilişkin bilgiler yer almaktadır. Özellikle Avrupa ülke vatandaşlarının tercih nedenleri arasında ilk sıralarda yer alan hijyen ve sağlık sorunlarının çözülmesinin ve dolayısıyla Avrupa nezdindeki söz konusu olumsuz imajın da silinmesinin gerekli olduğu;

19- Avusturya'nın Orta Avrupa'da hala el değmemiş bölgelerinin mevcudiyeti turizm yatırımlarının doğaya saygı çerçevesinde değerlendirilerek planlanıyor (UVP: Çevre Uygulanabilirlik Araştırması Süreci sayesinde) olmasından kaynaklanmaktadır ve bu derece

sevilen bir ülke olmasındaki temel nedendir. Bu nedenle hassas ekolojik dengelere sahip bölgelerin turizm planlamalarının koruma-kullanma dengesi göz önünde bulundurularak yapılması gerektiği ve gerekli görüldüğünde Milli Park, Tabiatı Koruma Alanı, Av ve Yaban Hayatı Koruma Alanları şeklinde koruma altına alınmalarının yerinde olacağı

kanaat ve sonucuna ulaşılmıştır.

Arz ederim

Ankara, 16/03/2007

Aydın YERCİ
Başmüfettiş